



## Consiliul General al Municipiului București

### HOTĂRÂRE

privind stabilirea nivelurilor impozitelor și taxelor locale în municipiul București,  
începând cu anul 2022

Având în vedere referatul de aprobare al Primarului General al Municipiului București nr. 1414/03.03.2021, raportul de specialitate al Direcției Generale Economice – Direcția Venituri nr. DV 714/01.03.2021 și amendamentul înregistrat la Cabinet Secretar General cu nr. 1649/27.04.2021;

Văzând avizul Comisiei economice, buget, finanțe și credite externe nr. 48/23.04.2021 și avizul Comisiei juridice și de disciplină nr. 144/26.04.2021 din cadrul Consiliului General al Municipiului București;

În conformitate cu prevederile art. 462 alin. (2), art. 467 alin. (2), art. 472 alin. (2) și art. 486 alin. (1) și (2) din Legea nr. 227/2015 privind Codul fiscal, cu modificările și completările ulterioare;

Cu respectarea prevederilor Legii nr. 52/2003 privind transparența decizională în administrația publică, republicată;

În temeiul prevederilor art. 129 alin. (2) lit. b), alin. (4) lit. c) și art. 139 alin. (3) lit. c) din Ordonanța de Urgență a Guvernului nr. 57/2019 privind Codul administrativ, cu modificările și completările ulterioare;

### CONSILIUL GENERAL AL MUNICIPIULUI BUCUREȘTI HOTĂRĂȘTE:

Art.1 Începând cu anul 2022, se aprobă nivelurile impozitelor și taxelor locale și sunt cele prevăzute în anexa nr. 1.

Art.2 Începând cu anul 2022, se aprobă nivelurile impozitelor și taxelor locale stabilite prin hotărâri ale Consiliului General al Municipiului București și sunt cele prevăzute în anexa nr. 2.

Art.3 Normele metodologice de aplicare a prevederilor art. 2 sunt prevăzute în anexa nr. 2a.

Art.4 Începând cu anul 2022, în cazul mijloacelor de transport hibride, impozitul se reduce cu 95%.

Art.5 Începând cu anul 2022, bonificația pentru plata cu anticipație, până la data de 31 martie, a impozitului/taxei pe clădiri, impozitului/taxei pe teren și impozitul pe mijloacele de transport datorate de contribuabili pentru întregul an este de 10%.

Art.6 Pentru plata cu întârziere a impozitelor și taxelor locale prevăzute în prezenta hotărâre se percep majorări de întârziere conform prevederilor legale referitoare la creanțele bugetare.



Art.7 Sumele încasate de către Direcțiile de Impozite și Taxe locale de sector pentru bugetul Municipiului București vor fi virate lunar, respectiv până la data de 10 a lunii următoare pentru veniturile încasate în luna anterioară.

Art.8 Anexele nr. 1, nr. 2 și nr. 2a fac parte integrantă din prezenta hotărâre.


Art.9 Prezenta hotărâre se comunică Primărilor Sectoarelor 1 - 6 și instituțiilor publice de interes local ale Municipiului București.

Art.10 Direcțiile din cadrul aparatului de specialitate al Primarului General al Municipiului București și instituțiile din subordinea Consiliului General al Municipiului București vor aduce la îndeplinire prevederile prezentei hotărâri.

Această hotărâre a fost adoptată în ședința ordinară a Consiliului General al Municipiului București din data de 27.04.2021.

PREȘEDINTE DE ȘEDINȚĂ,

Sorin Purcărea



SECRETAR GENERAL  
AL MUNICIPIULUI BUCUREȘTI,  
Georgiana Zamfir



București, 27.04.2021

Nr. 105

Nivelurile impozitelor și taxelor locale

Nr. Crt.	Denumire	Nivelurile prevăzute începând cu anul 2022	
1.	<b>Impozitul pe clădiri și taxa pe clădiri</b>		
1.1	<b>Tipul clădirii</b>	<b>Valoare impozabilă - lei/m<sup>2</sup> -</b>	
		<b>Cu instalații de apă, canalizare, electrice și încălzire (condiții cumulative)</b>	<b>Fără instalații de apă, canalizare, electrice și încălzire</b>
	A. Clădire cu cadre din beton armat sau cu pereți exteriori din cărămidă arsă sau din orice alte materiale rezultate în urma unui tratament termic și/sau chimic	1.129	677
	B. Clădire cu pereții exteriori din lemn, din piatră naturală, din cărămidă nearsă, din vălătuci sau din orice alte materiale nesupuse unui tratament termic și/sau chimic	339	226
	C. Clădire-anexă cu cadre din beton armat sau cu pereți exteriori din cărămidă arsă sau din orice alte materiale rezultate în urma unui tratament termic și/sau chimic	226	197
	D. Clădire-anexă cu pereții exteriori din lemn, din piatră naturală, din cărămidă nearsă, din vălătuci sau din orice alte materiale nesupuse unui tratament termic și/sau chimic	142	85
	E. În cazul contribuabilului care deține la aceeași adresă încăperi amplasate la subsol, demisol și/sau la mansardă, utilizate ca locuință, în oricare dintre tipurile de clădiri prevăzute la lit. A-D	75% din suma care s-ar aplica clădirii	75% din suma care s-ar aplica clădirii
	F. În cazul contribuabilului care deține la aceeași adresă încăperi amplasate la subsol, la demisol și/sau la mansardă, utilizate în alte scopuri decât cel de locuință, în oricare dintre tipurile de clădiri prevăzute la lit. A-D	50% din suma care s-ar aplica clădirii	50% din suma care s-ar aplica clădirii

*gh*

*Lucrăm*



3

*gules*



1.2	<b>Cota de impozit pe clădiri pentru</b> - clădirile rezidențiale și clădirile-anexă aflate în proprietatea persoanelor fizice - clădirile nerezidențiale aflate în proprietatea persoanelor fizice	0,1%	0,2%		
1.3	<b>Cota de impozit/taxă pe clădiri pentru</b> - clădirile rezidențiale aflate în proprietatea sau deținute de persoanele juridice - clădirile nerezidențiale aflate în proprietatea sau deținute de persoanele juridice	0,2%	1,5%		
2.	<b>Impozitul pe teren și taxa pe teren</b>				
2.1	Teren amplasat în intravilan, înregistrat în registrul agricol la categoria de folosință terenuri cu construcții				
	<b>Zona în cadrul localității</b>	<b>- lei/ha-</b>			
	A	11.683			
	B	9.702			
	C	7.334			
	D	5.018			
2.2	Teren amplasat în intravilan, înregistrat în registrul agricol la altă categorie de folosință decât cea de terenuri cu construcții	<b>- lei/ha -</b>			
		<b>Zona</b>			
	<b>Categoria de folosință</b>	<b>A</b>	<b>B</b>	<b>C</b>	<b>D</b>
	1 Teren arabil	31	24	22	17
	2 Pășune	24	22	17	15
	3 Fâneată	24	22	17	15
	4 Vie	52	39	31	22
	5 Livadă	60	52	39	31
	6 Pădure sau alt teren cu vegetație forestieră	31	24	22	17
	7 Teren cu ape	17	15	8	0
	8 Drumuri și căi ferate	0	0	0	0
	9 Teren neproductiv	0	0	0	0
2.3	Teren amplasat în extravilan				
	<b>Categoria de folosință</b>	<b>-lei/ha-</b>			
	1 Teren cu construcții	30			
	2 Teren arabil	52			
	3 Pășune	27			
	4 Fâneată	27			
	5 Vie pe rod, alta decât cea prevăzută la 5.1	58			
	5.1 Vie până la intrarea pe rod	0			
	6 Livadă pe rod, alta decât cea prevăzută la 6.1	58			
	6.1 Livadă până la intrarea pe rod	0			
	7 Pădure sau alt teren cu vegetație forestieră, cu excepția celui prevăzut la 7.1	13			
	7.1 Pădure în vârstă de până la 20 de ani și pădure cu rol de protecție	0			

*Handwritten signatures and initials in blue ink.*



*Handwritten signature in blue ink.*



	8	Teren cu apă, altul decât cel cu amenajări piscicole	4
	8.1	Teren cu amenajări piscicole	33
	9	Drumuri și căi ferate	0
	10	Teren neproductiv	0
<b>3.</b>	<b>Impozitul pe mijloacele de transport</b>		
<b>3.1</b>	<b>Mijloace de transport cu tracțiune mecanică</b>		lei/200 cm <sup>3</sup> sau fracțiune din aceasta
	<b>I. Vehicule înmatriculate (lei/200 cm<sup>3</sup> sau fracțiune din aceasta)</b>		
1	Motociclete, tricicluri, cvadricicluri și autoturisme cu capacitatea cilindrică de până la 1.600 cm <sup>3</sup> , inclusiv		8
2	Motociclete, tricicluri și cvadricicluri cu capacitatea cilindrică de peste 1.600 cm <sup>3</sup>		9
3	Autoturisme cu capacitatea cilindrică între 1.601 cm <sup>3</sup> și 2.000 cm <sup>3</sup> inclusiv		21
4	Autoturisme cu capacitatea cilindrică între 2.001 cm <sup>3</sup> și 2.600 cm <sup>3</sup> inclusiv		81
5	Autoturisme cu capacitatea cilindrică între 2.601 cm <sup>3</sup> și 3.000 cm <sup>3</sup> inclusiv		163
6	Autoturisme cu capacitatea cilindrică de peste 3.001 cm <sup>3</sup>		328
7	Autobuze, autocare, microbuze		27
8	Alte vehicule cu tracțiune mecanică cu masa totală maximă autorizată de până la 12 tone, inclusiv		33
9	Tractoare înmatriculate		21
	<b>II. Vehicule înregistrate</b>		
	Vehicule cu capacitate cilindrică		lei/200 cm <sup>3</sup>
1	Vehicule înregistrate cu capacitate cilindrică < 4.800 cm <sup>3</sup>		3
2	Vehicule înregistrate cu capacitate cilindrică > 4.800 cm <sup>3</sup>		5
3	Vehicule fără capacitate cilindrică evidențiată		113 lei/an
<b>3.2</b>	Remorci, semiremorci sau rulote care nu face parte dintr-o combinație de autovehicule prevăzută la art. 470 alin. (6) din Legea nr. 227/2015		
	Masa totală maximă autorizată		- lei -
1	Până la 1 tonă, inclusiv		9
2	Peste 1 tonă, dar nu mai mult de 3 tone		38
3	Peste 3 tone, dar nu mai mult de 5 tone		58
4	Peste 5 tone		73
<b>3.3</b>	Mijloacelor de transport pe apă		- lei/an -
1	Luntre, bărci fără motor, folosite pentru pescuit și uz personal		24
2	Bărci fără motor, folosite în alte scopuri		64
3	Bărci cu motor		237




4	Nave de sport și agrement	lei/an
	2,5 m - 12 m, inclusiv	543
	peste 12 m	1.089
5	Scutere de apă	237
6	Remorchere și împingătoare:	x
	a) până la 500 CP, inclusiv	630
	b) peste 500 CP și până la 2000 CP, inclusiv	1.026
	c) peste 2000 CP și până la 4000 CP, inclusiv	1.577
	d) peste 4000 CP	2.524
7	Vapoare - pentru fiecare 1000 tdw sau fracțiune din acesta	204
8	Ceamuri, șleपुरi și barje fluviale:	x
	a) cu capacitatea de încărcare până la 1500 de tone, inclusiv	204
	b) cu capacitatea de încărcare de peste 1500 de tone și până la 3000 de tone, inclusiv	316
	c) cu capacitatea de încărcare de peste 3000 de tone	553
<b>4.</b>	<b>Taxe pentru eliberarea certificatelor de urbanism, a autorizațiilor de construire și a altor avize și autorizații</b>	
<b>4.1</b>	Taxa pentru eliberarea certificatului de urbanism	
	Suprafața pentru care se obține certificatul de urbanism	- lei -
	- până la 150 m <sup>2</sup> , inclusiv	5
	- între 151 m <sup>2</sup> și 250 m <sup>2</sup> , inclusiv	6
	- între 251 m <sup>2</sup> și 500 m <sup>2</sup> , inclusiv	8
	- între 501 m <sup>2</sup> și 750 m <sup>2</sup> , inclusiv	10
	- între 751 m <sup>2</sup> și 1000 m <sup>2</sup> , inclusiv	13
	- peste 1000 m <sup>2</sup>	16 +0,01 lei/m <sup>2</sup> pt. fiecare m <sup>2</sup> care depășește 1000 m <sup>2</sup>
<b>4.2</b>	Taxa pentru avizarea certificatului de urbanism de către comisia de urbanism și amenajarea teritoriului, de către primari sau de structurile de specialitate	15 lei
<b>4.3</b>	Taxa pentru eliberarea autorizației de foraje sau excavări necesară lucrărilor de cercetare și prospectare a terenurilor în etapa efectuării studiilor geotehnice și a studiilor privind ridicările topografice, sondele de gaze, petrol și alte excavări	7 lei pentru fiecare m <sup>2</sup>
<b>4.4</b>	Taxa pentru autorizarea amplasării de chioșcuri, containere, tonete, cabine, spații de expunere, corpuri și panouri de afișaj, firme și reclame situate pe căile și în spațiile publice	7 lei pentru fiecare m <sup>2</sup> de suprafață ocupată de construcție
<b>4.5</b>	Taxa pentru eliberarea unei autorizații privind lucrările de racorduri și branșamente	12 lei pentru fiecare racord



	la rețelele publice de apă, canalizare, gaze, termice, energie electrică, telefonie și televiziune prin cablu	
4.6	Taxa pentru eliberarea certificatului de nomenclatură stradală și adresă	8 lei
4.7	Taxa pentru eliberarea autorizațiilor sanitare de funcționare	19 lei
4.8	Taxele pentru eliberarea atestatului de producător, respectiv pentru eliberarea carnetului de comercializare a produselor din sectorul agricol	78 lei
4.9	Taxa pentru eliberarea/vizarea anuală a autorizației privind desfășurarea activității înregistrate în grupele CAEN 561 - Restaurante, 563 - Baruri și alte activități de servire a băuturilor și 932 - Alte activități recreative și distractive, potrivit Clasificării activităților din economia națională - CAEN, actualizată prin Ordinul președintelui Institutului Național de Statistică nr. 337/2007 privind actualizarea Clasificării activităților din economia națională - CAEN - pentru o suprafață de până la 500 m <sup>2</sup> , inclusiv; - pentru o suprafață mai mare de 500 m <sup>2</sup> .	3.386 lei 4.514 lei
5.	<b>Taxa pentru folosirea mijloacelor de reclamă și publicitate</b>	
5.1	Taxa pentru servicii de reclamă și publicitate	3 % aplicată la valoarea serviciilor de reclamă și publicitate
5.2	Taxa pentru afișaj în scop de reclamă și publicitate:	- lei/m <sup>2</sup> sau fracțiune de m <sup>2</sup> -
	a) în cazul unui afișaj situat în locul în care persoana derulează o activitate economică	31 lei
	b) în cazul oricărui altui panou, afișaj sau oricărei structuri de afișaj pentru reclamă și publicitate	23 lei
6.	<b>Impozitul pe spectacole</b>	cota de impozit se aplică la suma încasată din vânzarea biletelor de intrare și a abonamentelor
6.1	pentru spectacolul de teatru, balet, operă, operetă, concert filarmonic sau altă manifestare muzicală, prezentarea unui film la cinematograful, un spectacol de circ sau orice competiție sportivă internă sau internațională	2%
6.2	în cazul oricărei alte manifestări artistice decât cele enumerate la pct. 6.1	5 %
7.	Taxa pentru îndeplinirea procedurii de divorț pe cale administrativă	564 lei
8.	Taxa pentru eliberarea de copii heliografice de pe planuri cadastrale sau de pe alte asemenea planuri	31 lei/m <sup>2</sup> sau fracțiune de m <sup>2</sup>

*gh*

*Lucian*



*[Handwritten signature]*



9.	<b>Sanțiuni</b>	
	Contravenția prevăzută la art. 493 alin. (2) lit. a) din Legea nr. 227/2015 privind Codul fiscal, cu modificările și completările ulterioare, se sancționează cu amendă	de la 79 lei la 315 lei
	Contravenția prevăzută la art. 493 alin. (2) lit. b) din Legea nr. 227/2015 privind Codul fiscal, cu modificările și completările ulterioare, se sancționează cu amendă	de la 315 lei la 785 lei.
	Încălcarea normelor tehnice privind tipărirea, înregistrarea, vânzarea, evidența și gestionarea, după caz, a abonamentelor și a biletelor de intrare la spectacole constituie contravenție și se sancționează cu amendă	de la 366 lei la 1.782 lei

*[Handwritten signature]*




*[Handwritten signatures]*



**Nivelurile taxelor pentru utilizarea temporară a locurilor publice  
și a altor taxe în municipiul București**

Denumirea impozitului/taxei	Nivelurile prevăzute începând cu anul 2022
<b>1. Taxa pentru utilizarea temporară a locurilor publice pentru filmare</b>	- lei/zi/locăție -
a) filmare statică pentru centrul istoric:	
- filme scurt sau lung metraj, filme și seriale de televiziune și altele asemenea	2.514
- video clipuri și spoturi cu caracter publicitar	3.088
b) filmare statică pentru centrul istoric cu întreruperea circulației:	
- filme scurt sau lung metraj, filme și seriale de televiziune și altele asemenea	4.104
- video clipuri și spoturi cu caracter publicitar	5.130
c) filmare statică pentru celelalte zone:	
- filme scurt sau lung metraj, filme și seriale de televiziune și altele asemenea	1.662
- video clipuri și spoturi cu caracter publicitar	2.134
d) filmare statică pentru celelalte zone cu întreruperea circulației:	
- filme scurt sau lung metraj, filme și seriale de televiziune și altele asemenea	2.873
- video clipuri și spoturi cu caracter publicitar	3.591
e) filmări dinamice (în mișcare) - indiferent de lungimea traseului și zonă	lei/zi
- cu întreruperea circulației	4.720
- fără întreruperea circulației	3.078
<b>2. Taxa pentru utilizarea locurilor publice pentru spectacole în aer liber, festivaluri, manifestări promoționale</b>	
a) taxa pentru utilizarea temporară a locurilor publice pentru desfășurarea unor evenimente: spectacole în aer liber, concerte, festivaluri, manifestări promoționale, târguri de locuri de muncă și altele asemenea.	- 2.134 lei/zi pentru suprafețe de până la 1.000 m <sup>2</sup> , inclusiv; - 4.150 lei/zi pentru suprafețe cuprinse între 1.001 m <sup>2</sup> și 5.000 m <sup>2</sup> , inclusiv; - 8.295 lei/zi pentru suprafețe mai mari de 5000 m <sup>2</sup> .
a.1) taxa pentru utilizarea temporară a locurilor publice pentru desfășurarea unor evenimente: spectacole în aer liber, concerte, festivaluri, manifestări promoționale, târguri de locuri de muncă și altele asemenea pentru: - Piața Constituției - Piața Victoriei - Piața Enescu, Piața Universității, Piața Alba-Iulia	- 152.618 lei/eveniment; - 101.379 lei/ eveniment; - 75.760 lei/ eveniment




(1) Prin eveniment se înțelege perioada cuprinsă între minim 3 - 5 zile necesare pentru: montare sceno-tehnică, eveniment propriu-zis (concert, festival, târg, etc.) și aducerea la starea inițială a locației. (2) Dacă numărul de zile solicitate este mai mare decât perioada prevăzută la alin. (1), se va achita o taxă suplimentară de:	- 25.629 lei/zi.
a.2) taxa pentru utilizarea temporară a locurilor publice în cazul evenimentelor sportive pentru: - Piața Constituției - Piața Victoriei - Piața Enescu, Piața Universității, Piața Alba-Iulia (1) Prin eveniment se înțelege perioada cuprinsă între 1 - 3 zile necesare pentru pregătirea evenimentului, desfășurarea evenimentului sportiv propriu-zis și aducerea la starea inițială a locației. (2) Dacă numărul de zile solicitate este mai mare decât perioada prevăzută la alin. (1), se va achita o taxă suplimentară de:	- 76.309 lei/eveniment; - 50.690 lei/ eveniment; - 37.875 lei/ eveniment.  - 12.825 lei/zi.
b) curse auto-moto, manifestări sportive cu caracter promoțional și alte asemenea	- 4.150 lei/zi pe o lungime a traseului de până la 5.000 m - 8.295 lei/zi pe o lungime a traseului mai mare de 5.000 m
c) taxa pentru utilizarea temporară a locurilor publice pentru desfășurarea evenimentelor constând în: -distribuirea de materiale promoționale (flyere, stikere, cataloage, pliante, publicații, produse promoționale etc.); - expoziții de pictură, fotografie, flori, artă, artizanat, expoziții ale micilor meseriași și altele asemenea; - divertisment: statui vii, artiști ambulănți, reprezentații de dans, minispectacole de magie și de teatru, echitație, picturi pe față și altele asemenea; - fotografiere profesionistă	3,10 lei/m <sup>2</sup> /zi
<b>3 Alte taxe locale</b>	
<b>3.1 Taxa zilnică pentru vizitarea muzeelor, caselor memoriale sau a monumentelor istorice, de arhitectură și arheologie</b>	
<b>a) taxa zilnică pentru vizitarea muzeelor:</b>	<b>Muzeul Național al Literaturii Române lei/zi/vizitator</b>
- pentru adulți	10
- pentru elevi, studenți, pensionari	5
- pentru copii mai mici de 7 ani, persoane cu handicap	gratuit
	<b>Muzeul Municipiului București lei/zi/vizitator</b>
- pentru adulți	10
- pentru pensionari, militari, elevi, studenți, grupuri organizate	5
- pentru elevi, studenți, persoane adulte cu handicap mediu sau ușor	gratuit
<b>b) taxa zilnică pentru vizitarea caselor memoriale</b>	<b>Muzeul Național al Literaturii Române lei/zi/vizitator</b>
- pentru adulți	10
- pentru elevi, studenți, pensionari	

*[Handwritten signature]*


*[Handwritten signature]*

2

10




- pentru copii mai mici de 7 ani, persoane cu handicap	gratuit	
	<b>Muzeul Municipiului București</b>	
	<b>lei/zi/vizitator</b>	
- pentru adulți	10	
- pentru pensionari, militari, elevi, studenți, grupuri organizate	5	
- pentru elevi, studenți, persoane adulte cu handicap mediu sau ușor	gratuit	
c) taxa zilnică pentru vizitarea siturilor arheologice	3 lei/zi/vizitator	
d) taxă filmare/fotografiere profesionistă în interiorul muzeului/casei memoriale/sitului arheologic (taxă de filmare pentru TV, filme documentare realizate de specialiști)	46 lei/m <sup>2</sup> /oră	
e) taxă filmare/fotografiere de către turiști în interiorul muzeului/casei memoriale/sitului arheologic	17 lei/zi/vizitator	
f) taxă ghidaj	6 lei/zi/vizitator	
g) taxă de parcare Centrul Cultural Palatele Brâncovenești	3 lei/zi/vehicul	
<b>3.2 Taxa zilnică pentru deținerea sau utilizarea echipamentelor destinate în scopul obținerii de venit</b>	15 lei/zi	
<b>3.3 Taxa privind accesul autovehiculelor destinate transportului de mărfuri și a utilajelor cu masa totală maximă autorizată mai mare de 5 tone în municipiul București</b>	- lei/zi –	- lei/lună –
a) pentru accesul și circulația în zona A :		
- între 5 - 7,5 tone inclusiv	261	2.257
- între 7,5 - 12,5 tone inclusiv	510	4.514
- între 12,5 - 16 tone inclusiv	1.019	9.029
- între 16 - 22 tone inclusiv	1.530	13.543
- între 22 - 40 tone inclusiv	2.038	18.058
- mai mare de 40 de tone	2.535	22.572
b) pentru accesul și circulația în zona B :		
- între 5 - 7,5 tone inclusiv	72	564
- între 7,5 - 12,5 tone inclusiv	131	1.129
- între 12,5 - 16 tone inclusiv	201	1.693
- între 16 - 22 tone inclusiv	261	2.257
- între 22 - 40 tone inclusiv	320	2.827
- mai mare de 40 de tone	392	3.386
<b>3.4 Taxa pentru înregistrarea vehiculelor pentru care nu există obligativitatea înmatriculării</b>		
- tractoare, mașini și utilajele autopropulsate utilizate în lucrări de construcții, agricole, forestiere, troleibuzele și tramvaiele ale căror proprietari au domiciliul stabil, reședința sau sediul în municipiul București	339 lei/vehicul	
- mopede ale căror proprietari au domiciliul stabil, reședința sau sediul în municipiul București	46 lei/vehicul	
- Taxa pentru eliberarea certificatului de înregistrare	27 lei/certificat	
- Taxa pentru eliberarea plăcuței cu numărul de înregistrare	33 lei/plăcuță	
<b>3.5 Taxa pentru organizarea și desfășurarea jocurilor de artificii</b>	339 lei/minut	
<b>3.6 Taxe referitoare la organizarea și funcționarea</b>		



serviciului de salubritate, precum și a serviciilor de deratizare, dezinsecție și dezinfecție - autorizație de lucru - acordul de transport deșeuri - autorizația pentru evacuarea și transportul deșeurilor spitalicești - autorizare operatori care prestează servicii de dezinsecție, dezinfecție și deratizare	1.129 lei 564 lei 1.129 lei 790 lei
<b>3.7 Taxe pentru eliberarea de duplicate :</b> - Aviz Urbanism, - Plan reglementări	0 lei/foaie 10 lei/foaie
<b>3.8 Taxa eliberare copii documente:</b> - fișă tehnică imobiliară - reconstituire plan - documentelor solicitate în baza Legii nr. 544/2001 privind liberul acces la informațiile de interes public, precum și în baza altor solicitări.	18 lei/fișă 24 lei/plan 0 lei/pagină A4 0 lei/pagină A3
<b>3.9 Taxă eliberare:</b> a) aviz amplasament b) aviz rețea mai mic de 2 km c) aviz rețea mai mare de 2 km	lei/aviz 929 1.000 1.657
<b>3.10 Taxa aviz comisie preordonare/ coordonare rețele</b>	113 lei/aviz
	lei/m <sup>2</sup> /zi
	zona A      zona B      zona C      zona D
<b>3.11 Taxa pentru utilizarea locurilor publice pentru desfășurarea unor activități de comercializare cu caracter sezonier (ocazional)</b>	1,01      0,79      0,63      0,46
<b>3.12 Taxa pentru utilizarea locurilor publice pentru activitatea de comercializare a produselor alimentare și nealimentare</b>	0,91      0,70      0,56      0,40
<b>3.13 Taxa pentru utilizarea locurilor publice cu unități de alimentație publică și terase de vară</b>	1,13      0,88      0,70      0,51
<b>3.14 Taxa pentru utilizarea locurilor publice pentru prestări servicii</b>	0,65      0,50      0,39      0,28
<b>3.15 Taxa pentru utilizarea locurilor publice pentru jocuri de noroc și schimb valutar</b>	1,69      1,36      1,06      0,78
<b>3.16 Taxa pentru utilizarea locurilor publice pentru depozite și anexe la construcții</b>	0,52      0,40      0,31      0,22
<b>3.17 Taxa pentru utilizarea locurilor publice pentru activități de comercializare exclusivă de presă și carte</b>	0,68      0,53      0,42      0,30
<b>3.18 Taxa pentru utilizarea locurilor publice pentru organizare de șantier</b>	1,36      1,04      0,82      0,60
<b>3.19 Taxa pentru utilizarea locurilor publice pentru garaje</b>	0,05      0,04      0,03      0,02
<b>3.20 Taxa pentru utilizarea locurilor publice cu mijloace publicitare</b>	0,56      0,46      0,33      0,22
<b>3.21 Taxa pentru utilizarea locurilor publice pentru cale suplimentară de acces</b>	0,40      0,31      0,25      0,18
	lei/an/vehicul
<b>3.22 Taxa pentru utilizarea locurilor publice cu parcări de reședință</b>	600      500      400      300
<b>4. Alte taxe locale ce se încasează la bugetul municipiului bucurești</b>	

*[Handwritten signature]*


*[Handwritten signature]*



<b>4.1. Taxe pentru concesionarea locurilor de înhumare (până la 7 ani) :</b>	
- cimitire categoria I	23
- cimitire categoria II	15
- cimitire categoria III	12
- cimitire categoria IV	8
<b>4.2. Taxe pentru concesionarea unui loc de înhumare pe termen nelimitat :</b>	
- cimitire categoria I	316
- cimitire categoria II	226
-	90
- cimitire categoria IV	46
<b>4.3. Taxa pentru concesionarea unei nișe pe termen nelimitat la Crematoriul Uman</b>	23
<b>4.4. Taxe pentru transformarea concesiunii unui loc de 25 de ani în concesiune pe termen nelimitat:</b>	
- cimitire categoria I	79
- cimitire categoria II	56
- cimitire categoria III	23
- cimitire categoria IV	10
<b>4.5. Taxe pentru transformarea locului de înhumare de 7 de ani în concesiune pe termen nelimitat:</b>	
- cimitire categoria I	284
- cimitire categoria II	203
- cimitire categoria III	81
- cimitire categoria IV	41

**NOTĂ :** Categoriile cimitirelor municipiului București sunt stabilite prin H.C.G.M.B. nr. 303/2003 privind aprobarea "Regulamentului pentru organizarea și funcționarea cimitirelor și crematoriilor umane"

*Jg*  
*Lucian*



**NORME METODOLOGICE**  
**de aplicare a taxelor pentru utilizarea temporară a locurilor publice**  
**și a altor taxe în municipiul București**

**1. Taxa pentru utilizarea temporară a locurilor publice pentru filmare**

**1.1 Reguli generale**

(1) Această taxă se percepe pentru utilizarea temporară a domeniului public pentru desfășurarea activității de filmare profesionistă (filme scurt sau lung metraj, filme și seriale de televiziune, videoclipuri, spoturi publicitare și altele asemenea), în scopul obținerii de venituri.

(2) Solicitățile pentru utilizarea temporară a locurilor publice pentru filmare vor fi adresate, în scris, Primăriei Municipiului București, cu cel puțin 5 zile lucrătoare înainte de începerea activității. Termenul de 5 zile începe să curgă din momentul în care este depusă documentația completă însoțită de acordurile de principiu necesare din partea următoarelor instituții, după caz: Poliția Locală din Centrul Istoric (pentru solicitările de filmare în zona Centrului Istoric București), Administrația Lacuri Parcuri și Agreement București (pentru solicitările de filmare pe spațiile verzi administrate de aceasta), Administrațiile Domeniului Public aparținând primăriilor sectoarelor municipiului București (pentru solicitările de filmare pe spațiile verzi administrate de aceasta), Administrația Străzilor (pentru solicitările de filmare pe spațiile administrate de aceasta), etc. Pentru solicitările de filmare care afectează traficul rutier, este necesară obținerea, în prealabil, a avizului Comisiei Tehnice de Circulație din cadrul Primăriei Municipiului București. Nu intră în calcul ziua de la care începe să curgă termenul, nici ziua când acesta se împlinește. Elaborarea documentației aferente solicitărilor pentru realizarea filmărilor pe raza teritorială a Municipiului București se va face de către Direcția Cultură, Învățământ, Turism. Emiterea avizului/acordului se va face în conformitate cu prevederile D.P.G. nr. 1764/12.12.2016, precum și a prezentelor norme metodologice.

(3) La aceasta se percepe o cotă de 2% din valoarea taxei conform Legii nr. 422/2001, republicată, cu modificările și completările ulterioare și H.G. nr. 1502/2007 pentru aprobarea Normelor metodologice privind cuantumul timbrului monumentelor istorice și modalitățile de percepere, încasare, virare, utilizare și evidențiere a sumelor rezultate din aplicarea acestuia.

(4) În situația în care solicitarea de renunțare la desfășurarea filmării nu se depune cel târziu înainte de data începerii activității sumele achitate cu titlu de taxă pentru utilizarea temporară a locurilor publice pentru filmare nu vor fi restituite.

**1.2 Calculul taxei**

(1) Taxa pentru filmările statice se calculează conform Anexei nr. 2 pct. 1 lit. a), b), c) și d) în lei/zi/locatie în funcție de zonă și se plătește anterior sau la data eliberării acordului/avizului.



*14*



Taxa se aplică pe zi indiferent de numărul de ore de filmare efectuate/solicitate. Taxa se va calcula începând cu data amenajării și până la data dezafectării locației, inclusiv.

(2) În înțelesul prezentei hotărâri prin locație se înțelege suprafața/perimetrul ocupat(ă), reprezentând domeniul public, necesar(ă) desfășurării activității de filmare, dar nu mai mult de 1.500 m<sup>2</sup>. Pentru suprafețele solicitate suplimentar taxarea se face la multiplu de 1.500 m<sup>2</sup>. Pentru alegerea locației pe domeniul public, în cazul piețelor, se va avea în vedere faptul că, în cazul în care suprafața solicitată este mai mică decât suprafața reală a locației, se va achita taxa aferentă suprafeței reale a locației respective și nu taxa ce ar reveni pentru suprafața solicitată.

(3) Pentru filmările dinamice (în mișcare) taxa se calculează conform Anexei nr. 2 pct. 1 lit. e) în lei/zi indiferent de lungimea traseului și zonă, funcție de întreruperea sau neîntreruperea circulației.

(4) Delimitarea Centrului istoric București, așa cum este prevăzută în Anexa la O.G nr. 77/2001, este următoarea:

- la Nord: bd. Regina Elisabeta (de la intersecția cu Calea Victoriei), bd. Carol I (până la intersecția cu str. Hristo Botev);

- la Est: str. Hristo Botev (de la intersecția cu bd. Carol I până la intersecția cu bd. Corneliu Coposu);

- la Sud: bd. Corneliu Coposu (de la intersecția cu str. Hristo Botev), Splaiul Independenței (până la intersecția cu Calea Victoriei);

- la Vest: Calea Victoriei (de la intersecția cu Splaiul Independenței până la intersecția cu bd. Regina Elisabeta).

(5) În cazul în care filmările se vor efectua în imobile care nu se află în administrarea sau în proprietatea municipiului București, iar pentru buna desfășurare a activității de filmare este necesară utilizarea temporară a locurilor publice cu generatoare electrice, lumini, cabluri etc., se va plăti o taxă de 2,15 lei/m<sup>2</sup>/zi. Pentru ocuparea domeniului public cu cabluri necesare desfășurării activității de filmare, etc., se va lua în calcul o suprafață de 1 m lățime și o lungime estimată egală cu cea a cablurilor. Pentru alte echipamente utilizate se va lua în considerare suprafața estimativ ocupată la care se va adăuga câte un metru în jurul suprafeței necesară utilizării acestor echipamente.

(6) Pentru staționarea temporară a autovehiculelor pe domeniul public pe timpul desfășurării activității de filmare profesionistă, în condițiile în care acestea vor fi parcate în afara locației în care se desfășoară activitatea de filmare, se plătește taxa, după cum urmează:

- pentru autovehicule cu masa totală autorizată de până la 3,5 t, inclusiv: 9 lei/zi/vehicul;

- pentru autovehicule cu masa totală autorizată cuprinsă între 3,5 t și 7,5 t inclusiv: 15 lei/zi/vehicul;

- pentru autovehicule cu masa totală autorizată mai mare de 7,5 t: 22 lei/zi/vehicul.

(7) La taxa staționarea temporară a autovehiculelor pe domeniul public pe timpul desfășurării activității de filmare profesionistă se aplică TVA conform prevederilor legale.

(8) Taxa pentru staționarea temporară a autovehiculelor pe domeniul public pe timpul desfășurării activității de filmare profesionistă se încasează în baza avizului Comisiei Tehnice de Circulație, aviz care este necesar și pentru autovehiculele staționate în perimetrul filmării. Avizul Comisiei Tehnice de Circulație nu este necesar dacă autovehiculele staționează în spații special amenajate sau stabilite și semnalizate corespunzător.

(9) Modelul de declarație de impunere privind utilizarea temporară a locurilor publice pentru filmare este prevăzută în Anexa nr. 2.1 la prezentele norme.

(10) În situația în care se constată faptul că suprafața declarată este mai mare decât suprafața efectiv ocupată și/sau numărul de zile efectuate pentru desfășurarea activității este mai mare decât perioada avizată, direcția de specialitate este îndreptățită să solicite achitarea diferenței de taxă conform informațiilor consemnate în documentele întocmite de personalul împuternicit în efectuarea controalelor, precum și perceperea de majorări până la data efectuării plății, conform prevederilor legale privind creanțele bugetare.

(11) Încasarea taxei se face conform avizului/acordului menționat la pct. 1.1 alin. (2) și a declarației de impunere prevăzută în Anexa nr. 2.1 la prezentele norme.

*[Handwritten signatures and stamps]*

*[Circular stamp: MUNICIPIUL BUCUREȘTI CONSILIUL GENERAL 2]*

*[Circular stamp: DIRECȚIA VENITURI ROMANIA]*

*[Handwritten number: 15]*

### 1.3 Scutiri

(1) Sunt exceptate de la plata taxei filmele documentare și filmele studențești.

### 1.4 CONTRAVENȚII

(1) Constituie contravenții următoarele fapte:

- a) depunerea peste termen a declarațiilor de impunere;
- b) nedepunerea declarațiilor de impunere prevăzute în prezenta hotărâre.

(2) Contravențiile prevăzute la:

- alin.(1) lit. a) se sancționează persoanele fizice cu amendă de la 174 lei la 308 lei, iar persoanele juridice se sancționează cu amendă de la 359 lei la 1.026 lei;
- alin.(1) lit. b) se sancționează persoanele fizice cu amendă egală cu echivalentul valorii taxei datorate, iar persoanele juridice se sancționează cu amendă ce reprezintă de 3 ori valoarea taxei datorate, dar nu mai mult de 5.643 lei.

(3) Sustragerea prin orice mijloace de la impunerea sau de la plata taxelor datorate de către persoanele juridice se sancționează conform legislației în vigoare privind combaterea evaziunii fiscale.

## 2. Taxa pentru utilizarea locurilor publice pentru spectacole în aer liber, festivaluri, manifestări promoționale

### 2.1 Reguli generale

(1) Aceasta taxă se percepe pentru utilizarea temporară a domeniului public în scopul desfășurării următoarelor evenimente:

- spectacole în aer liber, concerte, festivaluri sau alte manifestări promoționale (curse auto-moto, târguri de locuri de muncă, manifestări sportive și alte asemenea);
- desfășurarea evenimentelor constând în distribuirea de materiale promoționale (flyere, stikere, cataloage, pliante, publicații, produse promoționale și alte asemenea);
- expoziții de pictură, fotografie, flori, artă, artizanat, expoziții ale micilor meseriași și altele asemenea;
- divertisment: statui vii, artiști ambulanți, reprezentații de dans, minispectacole de magie și de teatru, echitație, picturi pe față și altele asemenea;
- fotografiere profesionistă;
- și alte activități asemenea.

(2) Solicitățile se adresează, în scris, Primăriei Municipiului București, cu cel puțin 3 zile lucrătoare înainte de începerea activității. Nu intră în calcul ziua de la care începe să curgă termenul, nici ziua când acesta se împlinește. Emitererea avizului/acordului se va face în conformitate cu prevederile prezentelor norme metodologice și a dispozițiilor legale în vigoare. În condițiile în care se impune, activitatea desfășurată pe domeniul public va fi analizată și avizată și în conformitate cu prevederile Legii nr. 60/1991 privind organizarea și desfășurarea adunărilor publice, cu modificările și completările ulterioare.

(3) Solicitățile pentru utilizarea temporară a locurilor publice pentru fotografiere vor fi adresate, în scris, Primăriei Municipiului București, cu cel puțin 5 zile lucrătoare înainte de începerea activității. Termenul de 5 zile începe să curgă din momentul în care este depusă documentația completă însoțită de acordurile de principiu necesare din partea următoarelor instituții, după caz: Poliția Locală din Centrul Istoric (pentru solicitările de fotografiere în zona Centrului Istoric București), Administrația Lacuri Parcuri și Agreement București (pentru solicitările de fotografiere pe spațiile verzi administrate de aceasta), Administrațiile Domeniului Public aparținând primăriei sectoarelor municipiului București (pentru solicitările de fotografiere pe spațiile verzi administrate de aceasta), Administrația Străzilor (pentru solicitările de fotografiere pe



spațiile administrate de aceasta), etc. Pentru solicitările de fotografiere care afectează traficul rutier, este necesară obținerea în prealabil a avizului Comisiei Tehnice de Circulație din cadrul Primăriei Municipiului București. Nu intră în calcul ziua de la care începe să curgă termenul, nici ziua când acesta se împlinește. Elaborarea documentației aferente solicitărilor pentru realizarea ședințelor foto pe raza teritorială a Municipiului București se va face de către Direcția Cultură, Învățământ, Turism. Emiterea avizului/acordului se va face în conformitate cu prevederile D.P.G. nr. 1764/12.12.2016, precum și a prezentelor norme metodologice.

(4) În situația în care solicitarea de renunțare la desfășurarea evenimentului nu se depune cel târziu înainte de data începerii activității, sumele achitate cu titlu de taxă pentru utilizarea temporară a locurilor publice pentru spectacole în aer liber, festivaluri, manifestări promoționale nu vor fi restituite.

## 2.2 Calculul taxei

(1) Taxa se calculează în lei/m<sup>2</sup>/zi sau lei/zi funcție de suprafața solicitată sau lungimea traseului și se plătește anterior sau la data eliberării acordului/avizului Primarului General. Taxa se va calcula începând cu data amenajării și până la data dezafectării, inclusiv.

(2) În cazul în care pentru desfășurarea evenimentului implică și amplasarea de corturi, pavilioane, standuri, vitrine, echipamente etc. sau se folosesc grupuri de dansatori, fanfară etc. taxa prevăzută în Anexa nr. 2 pct. 2 lit. c) se dublează. Suprafața utilizată pentru aceste activități nu va depăși 30 m<sup>2</sup>, inclusiv. În cazul în care suprafața este mai mare de 30 m<sup>2</sup> taxa datorată este prevăzută în Anexa nr. 2 pct. 2 lit. a).

(3) Pentru evenimentele constând în expoziții de pictură, fotografie, flori, artă, artizanat, expoziții ale micilor meseriași, divertisment, fotografiere profesionistă și altele asemenea taxa se calculează ca produs al suprafeței folosite, în m<sup>2</sup>, indiferent de zonă, aplicându-se valorile prevăzute în Anexa nr. 2 pct. 2 lit. c) la prezenta hotărâre. Suprafața utilizată pentru aceste activități nu va depăși 30 m<sup>2</sup>, inclusiv. În cazul în care suprafața este mai mare de 30 m<sup>2</sup> taxa datorată este prevăzută în Anexa nr. 2 pct. 2 lit. a).

(4) În cazul în care manifestările sportive cu caracter promoțional se desfășoară într-un anumit perimetru taxa pentru utilizarea temporară a locurilor publice se va calcula conform Anexei nr. 2 pct. 2 lit. a).

(5) Pentru alegerea locației pe domeniul public, în cazul piețelor, se va avea în vedere faptul că, în cazul în care suprafața solicitată este mai mică decât suprafața reală a locației, se va achita taxa aferentă suprafeței reale a locației respective și nu taxa ce ar reveni pentru suprafața solicitată.

(6) În situația în care taxa calculată pentru utilizarea temporară a locurilor publice este mai mică decât pragul de 30 lei, pentru perioada aprobată corespunzător fiecărei autorizații/aprobări emise, se va percepe suma de 30 lei.

(7) Modelul declarației de impunere privind utilizarea temporară a locurilor publice pentru spectacole în aer liber, festivaluri, manifestări promoționale este prevăzut în Anexa nr. 2.2 la prezentele norme.


(8) Încasarea taxei se face conform avizului/acordului menționat la pct. 2.1 alin. (2) și (3), precum și a declarației de impunere prevăzută în Anexa nr. 2.2.

(9) În situația în care se constată faptul că suprafața declarată este mai mare decât suprafața efectiv ocupată și/sau numărul de zile efectuate pentru desfășurarea activității este mai mare decât perioada avizată, direcția de specialitate este îndreptățită să solicite achitarea diferenței de taxă conform informațiilor consemnate în documentele întocmite de personalul împuternicit în efectuarea controalelor, precum și perceperea de majorări până la data efectuării plății, conform prevederilor legale privind creanțele bugetare.

## 2.3 Scutiri



(1) Sunt exceptate de la plata taxei evenimentele cu caracter umanitar și evenimentele finanțate de la bugetul local.

ch



17

4



ROMANIA  
MUNICIPIUL BUCUREȘTI  
CONSILIUL GENERAL

DIRECȚIA CULTURĂ, ÎNVĂȚĂMÂNT, TURISM

ROMANIA

## 2.4 CONTRAVENȚII

(1) Constituie contravenții următoarele fapte:

- a) depunerea peste termen a declarațiilor de impunere;
- b) nedepunerea declarațiilor de impunere prevăzute în prezenta hotărâre.

(2) Contravențiile prevăzute la:

- alin. (1) lit. a) se sancționează persoanele fizice cu amendă de la 169 lei la 282 lei, iar persoanele juridice se sancționează cu amendă de la 339 lei la 1.016 lei;
- alin. (1) lit. b) se sancționează persoanele fizice cu amendă egală cu echivalentul valorii taxei datorate, iar persoanele juridice se sancționează cu amendă ce reprezintă de 3 ori valoarea taxei datorate, dar nu mai mult de 5.643 lei.

(3) Sustragerea prin orice mijloace de la impunerea sau de la plata taxelor datorate de către persoanele juridice se sancționează conform legislației în vigoare privind combaterea evaziunii fiscale.

## 3. ALTE TAXE LOCALE

### 3.1 Taxa zilnică pentru vizitarea muzeelor, caselor memoriale, monumentelor istorice, de arhitectură și arheologie

(1) La stabilirea taxei se ține seama de următoarele cerințe:

a) obiectivele să aparțină domeniului public sau privat al unității administrativ-teritoriale respective și acestea să fie administrate direct de către autoritățile administrației publice locale. Pentru sectoarele municipiului București obiectivele trebuie să fie date în administrare, prin hotărâre, de către Consiliul General al Municipiului București, potrivit legii. Nu intră sub incidența prezentului punct obiectivele care aparțin domeniului public sau privat al unității administrativ-teritoriale și care sunt concesionate, potrivit legii;

b) taxele zilnice privesc accesul persoanelor la obiectivele în cauză, regula de bază constituind-o stabilirea taxei/zi/vizitator, ca unică modalitate de cuantificare a raportului dintre serviciul oferit de autoritate și contribuabil-vizitator.

(2) Cuantumul taxei/zi/vizitator este prevăzut în Anexa nr. 2 pct. 3.1 a prezentei hotărâri.

(3) Pentru vizitarea obiectivelor, taxa se achită la accesul în incinta acestora, pe bază de bilet de intrare.

### 3.2 Taxa zilnică pentru deținerea sau utilizarea echipamentelor destinate în scopul obținerii de venit

(1) Echipamentele care sunt destinate să funcționeze în scopul obținerii de venit sunt cele care nu fac parte din inventarul activității economice pe care persoana fizică respectivă o desfășoară în mod independent sau într-o asociație familială, potrivit O.U.G. nr. 44/2008.

(2) Valoarea taxei este prevăzută în Anexa nr. 2. pct. 3.2.

(3) La stabilirea valorii acestei taxe zilnice, se au în vedere următoarele criterii cumulative:

a) echipamente destinate în scopul obținerii de venit să reprezinte acea unealtă, mașină, instalație, aparat, vehicul, care prin caracteristicile sale tehnice servește pentru efectuarea unei anumite lucrări sau activități de prestări de servicii;

b) funcționarea echipamentelor respective să determine obținerea de venituri de către persoana fizică ce îl deține în proprietate sau în folosință;

c) echipamentul care îndeplinește condițiile prevăzute la lit. a) și b) să nu facă parte din sfera activității economice pe care persoana fizică respectivă o desfășoară în mod independent sau într-o asociație familială, potrivit O.U.G. nr. 44/2008.

(4) Autorizația se eliberează la data efectuării plății taxei locale datorate.

*h*



5

18

*Suțu*



(5) Exemple de echipamente destinate în scopul obținerii de venit: instalație pentru distilarea amestecului fermentat de fructe sau cereale ori a alcoolului - alambic sau cazan; unealta sau mașina prevăzută cu o lamă, o bandă sau un disc din oțel cu dinți ascuțiți pusă în mișcare pe cale mecanică sau electrică - motofierăstrău, circular sau gater; instalație special amenajată pentru măcinarea cerealelor - moară sau urluitoare; autovehicul; vehicul cu tracțiune animală; vehicul tras sau împins cu mâna; altele asemenea.

(6) Pentru deținerea de către persoane fizice de echipamente destinate în scopul obținerii de venit, taxa se achită la data depunerii declarației fiscale, corespunzător numărului de zile cuprins între această dată și data la care contribuabilul declară că acest echipament servește scopului vizat. În cazul în care pentru echipamentul respectiv taxa locală se datorează pentru o perioadă mai mare de o lună, aceasta se achită, lunar, până cel târziu la data de 25 pentru luna următoare.

### **3.3 Taxa privind accesul autovehiculelor destinate transportului de mărfuri și a utilajelor cu masa totală maximă autorizată mai mare de 5 tone în municipiul București (lei/zi sau lei/lună)**

(1) Valorile acestei taxe sunt cuprinse în tabelul Anexei nr. 2 pct. 3.3. a prezentei hotărâri.

(2) Pentru asigurarea fluenței și siguranței traficului rutier, precum și pentru protejarea mediului înconjurător, locuitorilor și a sistemului rutier, se restricționează accesul și circulația autovehiculelor destinate transportului de mărfuri și a utilajelor, după cum urmează:

a) în zona «A» a municipiului București se restricționează accesul și circulația celor cu masa totală maximă autorizată mai mare de 5 tone;

b) în zona «B» a municipiului București se restricționează accesul și circulația celor cu masa totală maximă autorizată mai mare de 7,5 tone.

(3) Restricțiile menționate vor fi semnalizate prin indicatoare rutiere cu aceste semnificații și prin indicatoare de orientare.

(4) Accesul la zona «B» și la zonele de interes aflate în interiorul zonelor restricționate se face pe traseele specificate mai jos.

(5) Se interzice autovehiculelor cu masa totală maximă autorizată mai mare de 5 tone tranzitarea municipiului București dacă nu au ca destinație finală municipiul București.

(6) Pe arterele ce delimitează una din zone se respectă regimul de circulație din afara acesteia.

(7) Restricționarea circulației autovehiculelor în zonele nominalizate se face astfel:

A) În perioada 01 iulie - 31 august:

- în intervalul orar 20.00 - 07.00, accesul și circulația acestora sunt permise numai pe bază de autorizație;

- în intervalul orar 07.00 - 20.00, accesul și circulația acestora sunt interzise.

B) În perioada 01 septembrie - 30 iunie:

- în intervalul orar 19.00 - 08.00, accesul și circulația acestora sunt permise numai pe baza de autorizație;

- în intervalul orar 08.00 - 19.00, accesul și circulația acestora sunt interzise.

(8) Pot circula fără restricții orare pe întreg teritoriul municipiului București, în baza unor autorizații diferite, următoarele categorii de autovehicule:

A) în perioada 15 iunie - 15 septembrie:

a) cele destinate lucrărilor planificate și a intervențiilor la drumuri, calea de rulare a tramvaielor și la rețelele de utilități publice (apa - canal, gaze, electrice, telefoane).

b) cele destinate tractării autovehiculelor avariate, abandonate sau staționate neregulamentar;



- c) cele destinate pregătirii și examinării candidaților care solicită obținerea permisului de conducere categoriile C, CE și C1E;
- d) cele aparținând Companiei Naționale Poșta Română S.A, precum și ale agenților economici care fac servicii de expediții și curierat;
- e) cele aparținând societăților de salubritate;
- f) cele aparținând instituțiilor publice, altele decât cele specificate la alin. (10);
- g) cele destinate transportului pâinii și produselor de panificație, produsele necesare fabricării pâinii, precum și cele specializate (cisterne) care transportă lapte destinat prelucrării către punctele de procesare;
- h) autolaboratoarele pentru măsurarea calității mediului;
- i) cele care efectuează transport rutier de mărfuri periculoase, în condițiile legii;
- j) cele care acced în zonele de interes specificate la punctul 19 zona B numai pe traseele fixate.

B) în perioada 16 septembrie - 14 iunie:

- cele prevăzute la paragraful A și cele destinate lucrărilor în construcții, caz în care solicitarea de obținere a autorizației de acces va fi însoțită de autorizația de construire a beneficiarului și de contractul prestator-beneficiar.

(9) Pentru autovehiculele cu remorcă, masa totală se calculează prin însumarea masei autovehiculului plus remorcă.

(10) Pot circula tot anul fără restricții orare pe întreg teritoriul municipiului București următoarele categorii de autovehicule:

a) cele aparținând instituțiilor prevăzute la art. 32 alin. 2 lit. a și b din Ordonanța de Urgență a Guvernului nr. 195/2002 privind circulația pe drumurile publice, republicată, cu modificările și completările ulterioare, aflate în misiune;

b) autospecialele utilizate la intervențiile la căile de comunicație și rețelele edilitare, cazuri în care deplasarea va fi anunțată la dispeceratul Primăriei Municipiului București;

c) autospecialele destinate remorcării mijloacelor de transport public defectate în traseu, cazuri în care deplasarea va fi anunțată la dispeceratul Primăriei Municipiului București;

d) cele utilizate la realizarea de manifestări culturale având ca organizatori, susținători sau participanți Primăria Municipiului București, primăriile sectoarelor 1 - 6 sau instituții subordonate Consiliului General al Municipiului București sau consiliilor locale ale sectoarelor 1 - 6, cazuri în care deplasarea va fi avizată de Direcția Transporturi, la propunerea compartimentelor competente din instituțiile mai sus menționate.

Autovehiculele mai sus menționate utilizate în alte activități decât cele specificate la lit. a - d se supun prevederilor alin. 1 și alin. 7.

(11) Autorizațiile prevăzute în prezenta hotărâre se eliberează de către Primăria Municipiului București prin compartimentul de specialitate. Acestea sub formă de ecuson din hârtie - carton, se atribuie în baza certificatului de înmatriculare și se prezintă la control însoțite de certificatul de înmatriculare al autovehiculului. Autorizația nu este transmisibilă.

(12) Pentru autovehiculele specificate la alin. (8) pct. A lit. a-f, pe spatele ecusonului, va fi specificată zona de acces. Pentru autovehiculele specificate la alin. (8) pct. A lit. g-i și B, pe spatele ecusonului va fi specificat traseul obligatoriu de parcurs.

Autorizațiile valabile în zona A sunt valabile și în zona B.

(13) Anual, până la data de 01.12, compartimentul de specialitate din cadrul Primăriei Municipiului București va asigura realizarea ecusoanelor pentru anul următor.

(14) În cazul în care agenții constatatori observă posibilitatea depășirii masei totale maxime autorizate a unui autovehicul, aceștia pot solicita conducătorului auto să supună autovehiculul unei operațiuni de cântărire.

(15) Conducătorul auto este obligat să însoțească agentul constator la punctul de cântărire și să supună autovehiculul acestei operațiuni.

(16) Constituie contravenție și se sancționează cu amendă de la 3.386 lei la 5.643 lei următoarele fapte:



a) conducerea unui autovehicul în zonele de restricție stabilite prin prezenta hotărâre fără a poseda autorizație de circulație, sau cu autorizație nevalabilă pentru perioada de timp, intervalul orar, tonajul, zona, traseul sau categoria respectivă;

b) conducerea unui autovehicul a cărui masă totală cântărită depășește masa totală maximă autorizată;

c) refuzul conducătorului auto de a supune autovehiculul operațiunilor de cântărire solicitate de agenții constatatori.

(17) Constatarea contravențiilor și aplicarea sancțiunilor prevăzute în prezenta hotărâre se fac de către agenții de poliție rutieră, precum și de către personalul împuternicit de Primarul General, în condițiile legii.

(18) În situația în care contravenientul a fost sancționat de 3 ori în interval de un an, se aplică complementar deținătorului autovehiculului sau a utilajului sancțiunea pierderii dreptului de a circula cu acesta în zonele restricționate.

(19) Prevederile Ordonanței Guvernului nr. 2/2001 privind regimul juridic al contravențiilor, cu modificările și completările ulterioare, referitoare la constatarea, aplicarea sancțiunii, plata și încasarea amenzii, precum și la căile de atac, se aplică deopotrivă și contravențiilor stabilite prin prezenta hotărâre.

**Zona A** a municipiului București în care se restricționează accesul și circulația celor cu masa totală autorizată mai mare de 5 t este delimitată de următoarele artere:

B-dul Dacia - Str. Traian - Str. Nerva Traian - B-dul Octavian Goga - Pasaj Mărășești - B-dul Mărășești - Str. Mitropolit Nifon - B-dul Libertății - Calea 13 Septembrie - Șos. Pandurilor - Șos. Grozăvești - Șos. Orhideelor - B-dul Dinicu Golescu - Piața Gării de Nord - Calea Griviței - Șos. Nicolae Titulescu - B-dul Banu Manta - B-dul Ion Mihalache - B-dul Mareșal Averescu - B-dul Constantin Prezan - B-dul Aviatorilor - B-dul Mircea Eliade - B-dul P.I. Ceaikovski - Str. Barbu Văcărescu - Str. Tunari - B-dul Dacia.

**Zona B** a municipiului București în care se restricționează accesul și circulația celor cu masa totală autorizată mai mare de 7,5 t este delimitată de următoarele artere:

B-ul. Aerogării - Str. Cpt. Alex. Șerbănescu - Str. Barbu Văcărescu - Str. Fabrica de Glucoză - Șos. Petricani - Str. Doamna Ghica - Șos. Colentina - Șos. Fundeni - Str. Morarilor - B-ul. Basarabia - B-dul 1 Decembrie 1918 - B-dul Th. Palady - B-dul Camil Ressu - Str. Fizicienilor - B-ul. Energeticienilor - Calea Vitan - Șos. Vitan Bârzești - Str. Ion Iriceanu - Str. Turnu Măgurele - Str. Luică - Șos. Giuguiului - Str. Alexandru Anghel - Str. Prelungirea Ferentari - Calea Ferentarilor - Str. M. Sebastian - Calea 13 Septembrie - B-dul Ghencea - Str. Brașov - Șos. Virtuții - Calea Crângași - Pasaj Grant - Calea Griviței - B-dul Bucureștii Noi - Str. Jiului - B-dul Poligrafiei - Pasaj Jiului - Str. Baiculești - Șos. Străulești - B-dul Ion Ionescu de la Brad.

Accesele la zona B sunt:

- dinspre autostrada București - Pitești, prin B-dul Iuliu Maniu, Str. Valea Cascadelor, Str. Valea Oltului, Str. Prelungirea Ghencea;

- dinspre D.N. 6, prin Șos. Alexandriei, Șos. Antiaeriană.

Accesele la zonele de interes din interiorul zonelor restricționate, sunt:

- la vama de pe B-dul Timișoara, pe B-dul Timișoara dinspre Str. Valea Cascadelor sau Str. Valea Oltului, până la Str. Romancierilor și retur;

- la zona industrială cuprinsă între B-dul Timișoara, B-dul Iuliu Maniu, B-dul Vasile Milea, Str. Lujerului, prin B-dul Timișoara, B-dul Vasile Milea, B-dul Iuliu Maniu și retur;

- la zona industrială cuprinsă între Drumul Sării, str. M. Sebastian, Cal. Rahovei și Str. Progresului, prin Calea 13 Septembrie, Str. M. Sebastian, Str. Răzoare, Str. Progresului, Șos. Panduri și retur prin Calea 13 Septembrie;

- la zona industrială cuprinsă între Calea Rahovei, B-dul G. Coșbuc, Str. C-tin Istrati, Str. Progresului, prin Calea Rahovei, B-dul G. Coșbuc, Str. C-tin Istrati, Str. Progresului;



- la zona industrială de pe platforma "Rocar", prin Str. Toporași;
- la zona industrială cuprinsă între Str. Ziduri Moși, B-dul Ferdinand, B-dul Gării Obor, Str. Baicului, Str. Paharnicu Turturea, Str. Heliade între Vii, Str. Doamna Ghica, prin Str. Doamna Ghica, Str. Heliade între Vii, Str. Paharnicu Turturea, Str. Baicului, B-dul Gării Obor, B-dul Ferdinand, Str. Ziduri Moși și retur;
- la vama din B-dul Expoziției, prin B-dul Bucureștii Noi, B-dul Ion Mihalache, Str. Clăbucet, B-dul Expoziției, cu retur prin Puțul lui Crăciun;
- la zona industrială de pe Splaiul Unirii, dintre Șos. Vitan Bârzești și Șos. Mihai Bravu, pe Splaiul Unirii, până la Șos. Mihai Bravu și retur.

### 3.4 Taxe pentru înregistrarea vehiculelor pentru care nu există obligativitatea înmatriculării

(1) Tractoarele care nu se supun înmatriculării, mașinile și utilajele autopropulsate utilizate în lucrări de construcții, agricole, forestiere, troleibuzule și tramvaiele ale căror proprietari au domiciliul stabil, reședința sau sediul în municipiul București se înregistrează la Primăria Municipiului București.

(2) Mopedele ale căror proprietari au domiciliul stabil, reședința sau sediul în municipiul București se înregistrează la consiliile locale ale sectoarelor pe a căror rază teritorială își au domiciliul stabil, reședința sau sediul.

(3) Înregistrarea vehiculelor prevăzute la alin. (1) se face de către Direcția Transporturi, Drumuri și Sistemizarea Circulației.

(4) Înregistrarea mopedelor se face de către consiliile locale ale sectoarelor, prin compartimente aflate în cadrul aparatului propriu sau a serviciilor publice din subordine.

(5) La data înregistrării vehiculelor prevăzute la alin. (1) și (2), acestora li se atribuie un număr de înregistrare, iar proprietarilor acestora li eliberează un certificat de înregistrare și unul sau, după caz, două plăcuțe cu numărul de înregistrare.

(6) Deținătorii de vehicule înregistrate au obligația să monteze pe acestea plăcuțele cu numărul de înregistrare.


(7) Caracteristicile numerelor de înregistrare, precum și ale plăcuțelor cu numărul de înregistrare și ale certificatelor de înregistrare sunt prevăzute în Anexa la H.C.G.M.B. nr. 199/2007.

(8) Înregistrarea vehiculelor prevăzute alin. (1) se face pe baza următoarelor documente:

- a) cererea solicitantului;
- b) actul de identitate al solicitantului, în cazul persoanelor fizice, sau certificatul de înmatriculare al solicitantului, în cazul persoanelor juridice, în original și în copie;
- c) actul de proprietate al vehiculului, în original și în copie;
- d) dovada efectuării inspecției tehnice, potrivit legii;
- e) dovada plății taxei de înregistrare;
- f) dovada plății contravalorii certificatului de înregistrare;
- g) dovada plății contravalorii plăcuței, sau, după caz, a plăcuțelor cu numărul de înregistrare;
- h) dovada locului de parcare ;

(9) Înregistrarea mopedelor se face pe baza următoarelor documente:

- a) cererea solicitantului;
- b) actul de identitate al solicitantului, în cazul persoanelor fizice, sau certificatul de înmatriculare al solicitantului, în cazul persoanelor juridice, în original și în copie;
- c) actul de proprietate al mopedului, în original și în copie;
- d) cartea de identitate a mopedului, în original și în copie;
- e) dovada efectuării inspecției tehnice, potrivit legii;
- f) dovada plății taxei de înregistrare;
- g) dovada plății contravalorii certificatului de înregistrare;
- h) dovada plății contravalorii plăcuței cu numărul de înregistrare.



*Handwritten signature in blue ink.*



(10) Plăcuțele cu numărul de înregistrare și certificatul de înregistrare se eliberează personal proprietarului sau delegatului acestuia.

(11) Eliberarea unui duplicat al certificatului de înregistrare se efectuează în baza următoarelor documente:

- a) cererea solicitantului;
- b) actul de identitate al solicitantului, în cazul persoanelor fizice, sau certificatul de înmatriculare al solicitantului, în cazul persoanelor juridice, în original și în copie;
- c) certificatul de înregistrare deteriorat, după caz;
- d) dovada plății contravalorii certificatului de înregistrare.

(12) În cazul mopadelor se va solicita și cartea de identitate.

(13) Eliberarea unui nou certificat de înregistrare ca urmare a modificării unor date înscrise în acesta se efectuează în baza următoarelor documente:

- a) cererea solicitantului;
- b) actul de identitate al solicitantului, în cazul persoanelor fizice, sau certificatul de înmatriculare al solicitantului, în cazul persoanelor juridice, în original și în copie;
- c) vechiul certificat de înregistrare;
- d) dovada plății contravalorii certificatului de înregistrare.

(14) În cazul mopadelor se va solicita și cartea de identitate, cu modificările tehnice operate de Regia Autonomă "Registrul Auto Român".

(15) Proprietarii de vehicule înregistrate pot solicita radierea din circulație a acestora, dacă fac dovada depozitării acestora într-un spațiu adecvat, deținut în condițiile legii.

(16) Proprietarii de vehicule înregistrate sunt obligați să solicite radierea din circulație a acestora în termen de 30 de zile de la data:

- a) când vehiculul a fost dezmembrat, casat sau predat unei unități specializate, în vederea dezmembrării;
- b) scoaterii definitive din România a vehiculului;
- c) declarării furtului vehiculului;
- d) trecerii vehiculului înregistrat în proprietatea altei persoane.

(17) Vehiculul declarat, prin dispoziție a autorității administrației publice locale, fără stăpân ori abandonat se radiază din oficiu în termen de 30 de zile de la primirea dispoziției respective.

(18) Vehiculul pentru care poliția rutieră a dispus radierea din circulație, potrivit legii, se radiază de la data comunicării măsurii.

(19) Radierea se face pe baza depunerii certificatului de înregistrare și a plăcuțelor cu numărul de înregistrare, a cărții de identitate a vehiculului, după caz, precum și a documentelor care atestă faptul că a intervenit una dintre situațiile prevăzute la alin. (15) - (18).

(20) Vehiculele aparținând Primăriei Municipiului București, primăriilor sectoarelor 1 - 6, precum și instituțiilor publice, regiilor autonome, societăților comerciale și serviciilor publice aflate în subordinea Consiliului General al Municipiului București sau a consiliilor sectoarelor 1 - 6 sunt scutite de la plata taxei de înregistrare.


### 3.5 Taxa pentru organizarea și desfășurarea jocurilor de artificii

(1) Pe teritoriul municipiului București, organizarea și desfășurarea jocurilor de artificii cu obiecte pirotehnice din clasa III și IV, precum și T1 și T2 sunt permise numai cu acordul Primăriei sectorului de pe raza căreia se desfășoară acestea și în condițiile obținerii avizelor prevăzute de legislația în vigoare.

(2) Prin acordul Primăriei de sector se vor stabili în mod obligatoriu locul, ora și perioada de desfășurare, precum și măsurile de ordine publică.

(3) Se pot utiliza, în condițiile legii, materialele prevăzute la alin. (1) în noaptea de Revelion (31 decembrie - 01 ianuarie) fără acordul Primăriei de sector.

(4) Solicitățile pentru organizarea jocurilor de artificii se adresează Primăriei de sector în baza condițiilor și termenelor stabilite de autoritățile publice de sector.



(5) Valoarea taxei este prevăzută în Anexa nr. 2 pct. 3.5 la prezenta hotărâre și se achită de către solicitant la casieria Primăriei de sector sau prin virament.

(6) Sunt exceptate de la plata taxei stabilite la alin. (5), evenimentele de interes local, național sau internațional, precum și manifestațiile cultural-sportive desfășurate de Primăria de sector și/sau de Primăria Municipiului București.

(7) Organizarea și desfășurarea jocurilor de artificii pe teritoriul Municipiului București, cu încălcarea prevederilor prezentei hotărâri constituie contravenție și se sancționează conform prevederilor Legii nr. 126/1995 cu modificările și completările ulterioare, Capitolul 4 infracțiuni și contravenții.

(8) Constatarea și sancționarea contravențiilor se face de către personalul împuternicit al Primăriei de sector și/sau de personalul din cadrul Direcției Generale de Poliție Locală a Municipiului București Primarul General al Municipiului București.

(9) Prevederile O.G. nr. 2/2001 privind regimul juridic al contravențiilor, cu modificările și completările ulterioare, se aplică în mod corespunzător.

### **3.6 Taxe referitoare la organizarea și funcționarea serviciului de salubritate, precum și a serviciilor de deratizare, dezinsecție și dezinfecție**

(1) Aceste taxe sunt reglementate prin H.C.G.M.B. nr. 345/2020 privind aprobarea Regulamentului de organizare și funcționare a serviciului public de salubritate în Municipiul București.

(2) Cuantumul acestora este prevăzut în Anexa nr. 2 pct. 3.6 a prezentei hotărâri.

### **3.7 Taxe pentru eliberarea de duplicate**

(1) Se percep pentru eliberarea duplicatelor Aviz Urbanism și Plan reglementări.

(2) Valorile acestora sunt prevăzute în Anexa nr. 2 pct. 3.7 a prezentei hotărâri.

### **3.8 Taxa pentru eliberare copii documente**

(1) Taxa se percepe pentru eliberarea următoarelor copii:

- fișa tehnică imobiliară;

- reconstituire plan;

- documente solicitate în baza Legii nr. 544/2001 privind liberul acces la informațiile de interes public, precum și în baza altor solicitări

(2) Taxa prevăzută la alin. (1) se stabilește în lei/fișă, lei/plan sau lei/pagină.

(3) Taxa pentru eliberarea de copii ale fișei tehnice imobiliare și ale reconstituirii planului se achită integral, anticipat eliberării acestora și se face venit la bugetul local administrat de către autoritatea sau instituția publică care deține planurile respective.

(4) În categoria documentelor solicitate în baza Legii nr. 544/2001 se regăsesc și documentele existente la dosarele constituite în temeiul Legii nr. 10/2001, republicată, cu modificările și completările ulterioare, precum și alte documente emise și care sunt în legătură strânsă cu aceste dosare.

(5) În cazul altor solicitări se înțelege eliberarea de copii de pe documentele/înscrisurile aflate în arhiva sau deținute de autoritățile sau instituțiile publice

(6) Valorile taxei sunt prevăzute în Anexa nr. 2 pct. 3.8. a prezentei hotărâri.

(7) Taxa nu se datorează de către autoritățile sau instituțiile publice.

### **3.9 Taxa pentru utilizarea locurilor publice pentru desfășurarea unor activități de comercializare cu caracter sezonier (ocazional)**

(1) Taxa se percepe pentru următoarele tipuri de activități sezoniere/ocasionale :

- parcuri de distracții;



- circuri, menajerii și altele asemenea;
- comercializare măștișoare, gablonțuri, brazi de Crăciun, felicitări;
- comercializare legume-fructe de sezon;
- alte activități asemenea.

(2) Taxa se calculează ca produs al suprafeței folosite, în m<sup>2</sup>, pentru activitatea desfășurată, și valoarea, prevăzută în prezenta hotărâre, aferentă ultimei zonări teritoriale a municipiului București, aprobată prin hotărâre a Consiliului General al Municipiului București.

(3) Plata se face în baza acordului/autorizației emise de organele de specialitate, pentru perioada solicitată/autorizată, în termen de două zile lucrătoare de la obținerea/prelungirea autorizației.

### **3.10 Taxa pentru utilizarea locurilor publice pentru activități de comercializare a produselor alimentare și nealimentare**

(1) Taxa se percepe pentru activitățile de comercializare a produselor alimentare, inclusiv a produselor de panificație și patiserie și nealimentare, respectiv comercializarea de flori.

### **3.11 Taxa pentru utilizarea locurilor publice cu unități de alimentație publică și terase de vară**

(1) Taxa se percepe pentru următoarele tipuri de activități:

- alimentație publică;
- terase de vară (pentru perioada 01.05 - 30.09) cu sau fără băuturi alcoolice;
- comercializare produse panificație și patiserie;
- alte activități asemenea.

(2) Intervalul menționat la alin. (1) este estimativ, putându-se efectua solicitări și în afara acestuia, urmând ca acestea să fie analizate și a se emite acordul, după caz.

(3) Pentru terasele sezoniere amplasate în zonele protejate și în Centrul istoric București avizele se eliberează de către Primăria Municipiului București.

(4) Centrul istoric București este delimitat conform prevederilor Legii nr. 5/2000 privind aprobarea Planului de Amenajare a Teritoriului Național - Secțiunea a-III-a - Zone Protejate, și a Ordonanței Guvernului României nr. 77/2001 privind reabilitarea și revitalizarea perimetrului Centrul istoric București, aprobată prin Legea nr. 140/2002. Zonele protejate sunt delimitate conform P.U.Z. (zone construite protejate) aprobat prin H.C.G.M.B. nr. 279/2000.

### **3.12 Taxa pentru utilizarea locurilor publice pentru prestări servicii**

(1) Taxa se percepe pentru următoarele tipuri de activități:

- vulcanizare, spălătorie auto;
- mici meseriași;
- cabine telefonice;
- service auto;
- alte activități asemenea.

### **3.13 Taxa pentru utilizarea locurilor publice pentru jocuri de noroc și schimb valutar**

(1) Taxa se percepe pentru:

- loto, pariuri sportive și alte asemenea;
- case de schimb valutar, bancomate și alte asemenea.



**3.14 Taxa pentru utilizarea locurilor publice pentru depozite și anexe la construcții** inclusiv ocuparea locurilor publice pentru mobilier aferent teraselor (pentru perioada 01.10 - 30.04).

*Handwritten signatures and the number 25.*



### 3.15 Taxa pentru utilizarea locurilor publice pentru activități de comercializare exclusivă de presă și carte

#### Dispoziții referitoare la taxele prevăzute la punctele 3.10 - 3.15

(1) Taxele prevăzute la punctele 3.10 - 3.15 se calculează ca produs al suprafeței folosite pentru activitatea desfășurată, în m<sup>2</sup>, și valoarea prevăzută în Anexa nr. 2. pct. 3 la prezenta hotărâre, aferentă ultimei zonări teritoriale a municipiului București, aprobată prin hotărâre a Consiliului General al Municipiului București.

(2) Emiterea acordului/avizului/autorizației de ocupare a domeniului public se face de către organele de specialitate.

(3) Plata se face în două rate egale, până la datele de 31 martie și 30 septembrie, inclusiv.

(4) Pentru taxa de la pct. 3.11, în cazul în care perioada pentru care s-a eliberat acordul/avizul/autorizația de ocupare a domeniului public este după data de 31 martie, prima rată de plată este ultima zi a primei luni din intervalul aprobat, iar a doua rată este 30 septembrie, inclusiv.

### 3.16 Taxa pentru utilizarea locurilor publice pentru organizare șantier

(1) Prin organizare de șantier se înțelege amplasamentul investiției și toate amenajările, construcțiile provizorii și amplasamentul utilajelor și depozitelor de materiale necesare realizării acesteia. Astfel, zona organizării de șantier va fi calculată cuprinzând toate suprafețe ocupate. Pentru organizarea de șantier, așa cum a fost definită mai sus, se percepe taxa prevăzută în Anexa nr. 2 pct. 3.20 la prezenta hotărâre.

(2) De asemenea, se percepe această taxă și pentru utilizarea temporară a locurilor publice cu utilaje și construcții utilizate pentru desfășurarea activității aflate în afara organizării de șantier pe perioada în care acestea ocupă locurile publice.

(3) Plata se face în baza acordului/autorizației emise de organele de specialitate, pentru perioada solicitată/autorizată, în termen de două zile lucrătoare de la obținerea/prelungirea autorizației, în cazul autorizațiilor eliberate pentru mai puțin de 90 de zile.

(4) În situația ocupării domeniului public pe o perioadă mai mare de 90 de zile taxa se calculează semestrial și se plătește în două rate egale, până la 31 martie și 30 septembrie, inclusiv.

(5) Taxa se achită la Administrația Străzilor pentru acordurile/autorizațiile emise de organele de specialitate pentru străzile aflate în administrarea acesteia, conform hotărârii Consiliului General al Municipiului București sau la direcțiile de specialitate ale primăriilor de sector pentru străzile aflate în administrarea acestora.

(6) Sunt exceptate de la plata taxei lucrările de dezvoltare, modernizare sau de reabilitare a infrastructurii aparținând domeniului public al statului și al administrației publice locale, precum și alte lucrări de interes public local, iar finanțarea acestora se realizează din bugetul general consolidat al statului și/sau al administrației publice locale.

(7) Sunt exceptate de la plata taxei lucrările de consolidare finanțate din bugetul general consolidat al statului și/sau al administrației publice locale.

### 3.17 Taxa pentru utilizarea locurilor publice cu garaje

(1) Taxa se calculează în lei/zi/m<sup>2</sup> și se plătește în două rate egale, până la 31 martie și 30 septembrie, inclusiv.

(2) Această taxă se calculează pentru un modul cu o suprafață standard de 20 de m<sup>2</sup>, corespunzătoare unui garaj/autoturism (inclusiv spațiul de deschidere a ușilor).

(3) Schimbarea destinației fără acordul prealabil al organelor specializate se sancționează prin aplicarea prevederilor Legii nr. 50/1991 privind autorizarea executării lucrărilor de construcții, republicată, cu modificările și completările ulterioare.

26

13



### 3.18 Taxa pentru utilizarea locurilor publice cu mijloace publicitare

(1) Plata se face în baza acordului/autorizației emise de organele de specialitate, pentru perioada solicitată/autorizată, în termen de două zile lucrătoare de la obținerea autorizației/prelungirea autorizației, dacă durata autorizată este mai mică de 90 de zile.

(2) În situația ocupării domeniului public pe o perioadă mai mare de 90 de zile taxa se calculează semestrial și se plătește în două rate egale, până la 31 martie și 30 septembrie, inclusiv.

I. Suprafața pentru care se datorează taxa de ocupare a terenurilor cu panouri publicitare, afișaje sau structuri de afișaj, se calculează astfel:

a) prin adăugarea a câte unui metru la proiecția, în plan vertical, pe sol, a limitelor exterioare ale fiecărei laturi a panoului publicitar - în cazul în care structura de susținere nu depășește limitele exterioare ale panoului - exemplul a) din Anexa nr. 2.3 la prezentele norme (prezentată cu titlu informativ);

b) prin adăugarea a câte unui metru la proiecția, în plan vertical, pe sol, a limitelor exterioare ale structurii de susținere a panoului - în cazul în care structura de susținere depășește limitele exterioare ale panoului - exemplul b) din Anexa nr. 2.3 la prezentele norme (prezentată cu titlu informativ).

II. În cazul panourilor/afișajelor mobile (inclusiv baloane publicitare) calculul taxei se face pe baza proiecției în plan vertical la sol.

(3) Nu se datorează taxa pentru utilizarea locurilor publice cu mijloace publicitare în cazul în care domeniul public aflat în proprietatea sau în administrarea unității administrativ-teritoriale destinate montării mijloacelor de publicitate vor fi închiriate/concesionate prin licitație publică organizată în condițiile legii.

### 3.19 Taxa pentru utilizarea locurilor publice pentru cale suplimentară de acces

(1) Prin cale suplimentară de acces se va înțelege acel spațiu public utilizat (tranzitat) în scopul desfășurării unei activități economice atât pentru intrare în imobile cât și/sau pentru ieșire din imobile, pietonal sau cu mijloace de transport, prin intermediul căreia se asigură accesul la o locație unde se desfășoară o activitate economică.

(2) Prin spațiu public utilizat se va înțelege suprafața de teren din domeniul public care a fost amenajată ca și cale de acces prin desființarea spațiilor verzi și/sau a trotuarelor special amenajate și rezervate circulației pietonilor.

(3) De asemenea și calea de acces principală, a cărei deschidere depășește trei metri, va fi considerată suplimentară pentru diferența dintre deschiderea admisă de trei metri și deschiderea totală constituită.

(4) Prin cale de acces principală se înțelege acea cale de acces, absolut obligatorie prin actele normative în vigoare, care a existat inițial la darea în folosință a imobilului.

(5) Taxa se calculează în lei/m<sup>2</sup>/zi și se plătește în două rate egale, până la 31 martie și 30 septembrie, inclusiv.

(6) Declarația se depune de către contribuabil, la data obținerii autorizației acordului emis de compartimentele de specialitate sau de la data realizării acesteia, după caz.

### 3.20 Taxa pentru utilizarea locurilor publice pentru parcări de reședință

(1) Taxa se calculează în lei/zi/vehicul și se plătește în două rate egale, până la 31 martie și 30 septembrie, inclusiv.

### 3.21 Dispoziții generale

(1) În cazul în care taxa pentru utilizarea temporară a locurilor publice calculate este mai mică decât pragul de 30 lei, pentru perioada aprobată corespunzător fiecărei autorizații/aprobări emise, se va percepe suma de 30 lei.



(2) În situația în care ocuparea domeniului public se prelungește peste perioada autorizată sau suprafața ocupată este mai mare decât cea aprobată, pentru taxele prevăzute în prezenta anexă, se vor aplica sancțiuni impuse de actele normative în vigoare și se va refuza eliberarea altei autorizații de același tip, pe timp de doi ani, pe raza municipiului București.

(3) În acest sens, organele de specialitate ale primăriilor de sector vor transmite pentru publicare pe site-ul Primăriei Municipiului București, lista persoanelor fizice sau juridice cărora li se va refuza eliberarea autorizației pe anul respectiv.

(4) Controlul și aplicarea sancțiunilor se va efectua de către compartimentele de specialitate împuternicite în acest sens.

(5) Plătitorii acestor taxe, persoane fizice sau juridice, au obligația depunerii declarațiilor pentru fiecare taxă prevăzută în prezenta anexă.

(6) Declarațiile prevăzute în Anexele nr. 2.4 și 2.5 la prezentele norme se depun de către fiecare contribuabil, persoană fizică sau juridică, anual, până la 31 ianuarie al fiecărui an. Depunerea anuală a declarațiilor nu este obligatorie dacă există un document de alocare a locului de parcare (aviz/acord/contract).

(7) De asemenea, declarațiile de impunere menționate la alin. (6) se depun în termen de 30 de zile de la începerea /modificarea/încetarea activității.

(8) Constituie contravenții următoarele fapte:

- a) depunerea peste termen a declarațiilor de impunere prevăzute în prezentele norme;
- b) nedepunerea declarațiilor de impunere prevăzute în prezentele norme.

(9) Contravențiile prevăzute la:

- alin. (8) lit. a) se sancționează persoanele fizice cu amendă de la 79 lei la 315 lei;
- alin. (8) lit. b) se sancționează persoanele fizice cu amendă de la 315 lei la 785 lei.

(10) În cazul persoanelor juridice, limitele minime și maxime ale amenzilor prevăzute la alin. (9) se majorează cu 300%.

#### 4. Referitor la aplicarea taxelor prevăzute în Anexa nr. 2 pct. 4

Categoriile cimitirelor municipiului București sunt stabilite prin H.C.G.M.B. nr. 303/2003 privind aprobarea "Regulamentului pentru organizarea și funcționarea cimitirelor și crematoriilor umane".

(1) Cimitirele municipalității se împart în patru categorii:

Categoria a-I-a:

- Cimitirul Bellu.

Categoria a-II-a:


- Cimitirul Ghencea;
- Cimitirul Sf. Vineri;
- Cimitirul Reânvierea;
- Cimitirul Tudor Vladimirescu;
- Cimitirul Izvorul Nou;
- Cimitirul Iancu Nou;
- Cimitirul Progresu.

Categoria a-III-a:

- Cimitirul Bucureștii Noi;
- Cimitirul Dămăroaia;
- Cimitirul Metalurgiei.

Categoria a-IV-a:

- Cimitirul Domnești(Ghencea II);
- Cimitirul Berceni II;
- Cimitirul Pantelimon II;



- Cimitirul Străulești II;
- Cimitirul Vest.

#### 4.1 Taxa pentru concesionarea locurilor de înhumare (până la 7 ani)

(1) Locurile de înhumare pe 7 ani se vor atribui de către Administrația Cimitirelor și Crematoriilor Umane numai la decesul unei persoane.

(2) Actul de concesionare încheiat cu această ocazie, conferă titularului numai dreptul de folosință.

(3) Atribuirea unui loc de înhumare pe 7 ani unui concesionar care, deși deține un loc pe 25 de ani sau pe veci, nu poate înhuma în acel loc, se va face cu condiția ca, la expirarea termenului de 7 ani, să-și dezhuze decedatul din locul nou concesionat și să-l înhumeze la locul pe care-l deține.

(4) În limita disponibilităților, la propunerea unor instituții publice, directorul instituției poate aproba concesionarea sau înhumarea pe 7 ani pentru personalități marcante ale României.

#### 4.2 Taxe pentru concesionarea unui loc de înhumare pe termen nelimitat.

(1) Locurile de înmormântare pot fi concesionate pe termen nelimitat (locuri de veci). Se va asigura constituirea și menținerea unei rezerve de 12.000 locuri de înhumare pentru calamități și cazuri de forță majoră.

(2) Actul de concesionare încheiat cu această ocazie, conferă titularului numai dreptul de folosință.

(3) Unei persoane i se va putea concesiona, pe termen nelimitat, numai un singur loc de înmormântare, cu recomandarea de a executa 2 sau 3 cripte.

(4) Locurile concesionate pe termen nelimitat se pot transmite numai prin moștenire sau prin donație. În aceste locuri vor putea fi înmormântați titularii concesiunii, soții sau soțiile acestora, precum și ascendenții și descendenții lor. Pot fi înmormântate orice alte persoane, cu consimțământul titularului, cu rezervarea unui loc pentru titular. La punerea în posesie a locului donatorul va achita taxele de concesiune aferente terenului, conform Anexei nr. 2 pct. 4 a prezentei hotărâri.

(5) Concesionarea către un titular de concesiune al unui alt loc de înhumare pe termen nelimitat este nulă de drept și atrage încetarea dreptului de folosință asupra acestui loc.

(6) Cererile pentru concesionare pe termen nelimitat se soluționează de compartimentul de resort al Administrației Cimitirelor și Crematoriilor Umane.

#### 4.3 Taxa pentru concesionarea unei nișe pe termen nelimitat la Crematoriul Uman

(1) Actul de concesionare încheiat cu această ocazie, conferă titularului numai dreptul de folosință.

(2) Cererile pentru concesionare pe termen nelimitat se soluționează de compartimentul de resort al Administrației Cimitirelor și Crematoriilor Umane.

#### 4.4 Taxele pentru transformarea concesiunii unui loc de 25 de ani în concesiune pe termen nelimitat sunt diferențiate pe categorii de cimitire.

(1) Valorile acestora reprezintă 25% din valorile taxelor pentru concesionarea unui loc de înhumare pe termen nelimitat.

(2) Locurile de înmormântare concesionate pentru 25 de ani se pot transforma la cerere, în locuri de veci, cu plata taxelor corespunzătoare menționate în Anexa nr. 2 pct. 4.

(3) Transformările locurilor de înhumare pentru 25 ani vor face de către Administrația Cimitirelor și Crematoriilor Umane.



(4) În locurile concesionate pentru 25 de ani și netransformate în locuri de veci, înmormântările care nu asigură minim 7 ani până la expirarea termenului de concesionare (25 ani) se vor putea face numai prin achitarea taxei pentru înhumare pe 7 ani.

**4.5 Taxele pentru transformarea locului de înhumare de 7 ani în concesiune pe termen nelimitat** sunt diferențiate pe categorii de cimitire.

(1) Valorile acestora reprezintă 90% din valorile taxelor pentru concesionarea unui loc de înhumare pe termen nelimitat.

(2) Locurile de înmormântare concesionate pentru 7 ani se pot transforma, la cerere, în locuri de veci, cu plata taxelor corespunzătoare prevăzute în Anexa nr. 2 pct. 4.

(3) Transformările locurilor de înhumare pe 7 ani se vor face de către Administrația Cimitirelor și Crematoriilor Umane.

#### **Reguli generale :**

(1) Dobândirea locurilor de veci prin succesiune este scutită de plata taxelor de concesionare.

(2) Ceilalți dobânditori vor achita taxele corespunzătoare unei noi concesionări.

(3) Concesionarea și dreptul de folosință încetează :

a) la expirarea termenului de concesionare (7 sau 25 de ani);

b) când locul concesionat este lăsat în părăsire. Se consideră părăsire menținerea în stare de neîngrijire a construcțiilor funerare, împrejmuirilor și mormintelor unde nu există nici un semn funerar (cruce, gard, candela, etc.) și dacă timp de 6 luni de la anunțul din presă, concesionarul nu se prezintă la Administrația Cimitirelor și Crematoriilor Umane pentru clarificarea situației juridice a concesiunii;

c) prin renunțarea concesionarului, în scris, în favoarea Administrația Cimitirelor și Crematoriilor Umane, fără a avea pretenția la despăgubiri;

d) în cazul neachitării tarifului de întreținere în timp de 3 ani consecutivi și dacă, timp de 30 de zile de la somația scrisă sau anunțul din presă, concesionarul nu se prezintă la Administrația Cimitirelor și Crematoriilor Umane pentru achitarea tarifelor de întreținere prevăzute în H.C.G.M.B. nr. 303/2003 privind aprobarea Regulamentului pentru organizarea și funcționarea cimitirelor și crematoriilor umane.

e) atunci când concesiunea este nulă de drept;

f) locurile de veci care nu au fost preschimbate conform Deciziei nr. 1336/15.03.1950 și care au intrat în patrimoniul Administrația Cimitirelor și Crematoriilor Umane fără nicio altă formalitate.

(4) În cazul în care, se pierde dreptul de folosință al concesiunii, locul de înmormântare va fi refolosit.

(5) Construcțiile executate de către concesionar sunt proprietatea acestuia, urmând ca la încetarea dreptului de folosință, acesta să elibereze terenul.

(6) În lipsa titularului sau a eventualilor moștenitori legali sau testamentari, concesiunea va trece în proprietatea Administrația Cimitirelor și Crematoriilor Umane, conform Codului civil.

(7) Părțile indivize de concesiune care nu răspund anunțului în presă în condițiile stabilite, respectiv 6 luni în cazul părăsirii și 30 de zile în cazul neachitării tarifului de întreținere, expiră și pot fi reconcesionate părților indivize interesate care solicită acest lucru, cu plata taxelor unei noi concesionări.

#### **Scutiri :**

- Veteranii de război vor beneficia de locuri de înhumare pe 7 ani gratuite, conform Legii nr. 44/1994 ;

- Beneficiarii prevăzuți de legile speciale și anume Legea nr. 134 N/2004, Decret-Lege nr. 118/1990, Legea nr. 189/2000, etc. vor beneficia de scutiri în condițiile legii;



- Sunt scutite conform prezentului punct monumentele funerare din patrimoniul național și monumentele declarate de către Consiliul General al Municipiului București de interes istoric și artistic.

Taxele se plătesc anual la casieria fiecărui cimitir al Administrației Cimitirelor și Crematoriilor Umane.


### Dispoziții finale

- (1) Prezentele norme se completează cu celelalte prevederi legale în vigoare și ulterioare.
- (2) Anexele nr. 2.1 - 2.5 fac parte integrantă din prezentele norme.

*[Handwritten mark]*

*[Handwritten signature]*

31



**DECLARAȚIE DE IMPUNERE**  
**privind utilizarea temporară a locurilor publice pentru filmare profesionistă**  
**pe raza municipiului București**

.....\*) cu domiciliul/sediul în localitatea .....  
strada..... nr. .... bloc ..... sc. .... sector/județ.....  
tel/fax..... Număr de înregistrare la Registrul Comerțului .....  
C.I.F.\*\*), Banca ..... Sucursala  
..... cont IBAN ..... reprezentată prin  
..... în calitate de acționar unic/asociat/ administrator/împuternicit  
..... identificat prin B.I./C.I./C.I.P./Pașaport seria ..... nr. .... ,  
C.I.F.\*\*).

Declar pe propria răspundere că în data de..... desfășor activitatea de filmare:

Nr. Crt.	Locația	Perioada (nr. zile)	Suprafața ocupată	Acord/aviz filmare	Valoare taxă (lei/zi/locație)	Valoare taxă (lei)
0	1	2	3	4	5	6

Alte informații:

- Titlul filmului.....
- Numele și prenumele directorului.....
- Compania producătoare.....
- Tipul producției (film artistic de lung metraj, scurtmetraj, film TV,etc).....
- Tipul de asigurare pe timpul filmărilor.....
- Descrierea sumară a scenelor care urmează să fie filmate.....
- Numărul vehiculelor utilizate cu masa totală autorizată de până la 3.5 t, inclusiv.....
- Numărul vehiculelor utilizate cu masa totală autorizată cuprinsă între 3.5 t - 7.5 t, inclusiv.....
- Numărul vehiculelor utilizate cu masa totală autorizată mai mare de 7.5 t.....

Mă oblig că la terminarea filmărilor să aduc/predau domeniul public în starea inițială.

Prin semnarea prezentei am luat cunoștință că declararea necorespunzătoare adevărului se pedepsește conform legii penale, cele declarate fiind corecte și complete.

Data .....

.....  
(semnătura autografă)


\*) numele și prenumele/denumirea persoanei fizice sau juridice;

\*\*) Se va completa: codul de identificare fiscală (codul numeric personal, numărul de identificare fiscală, codul de înregistrare fiscală sau codul unic de înregistrare, după caz)

*[Handwritten signature]*

*[Handwritten signature]*

32



**DECLARAȚIE DE IMPUNERE**  
**privind utilizarea temporară a locurilor publice pentru fotografiere profesionistă, spectacole în aer liber,**  
**festivaluri, manifestări promoționale, etc.**

.....<sup>\*)</sup> cu domiciliul/sediul în localitatea .....  
strada..... nr. .... bloc ..... sc. .... sector/județ.....  
tel/fax..... Număr de înregistrare la Registrul Comerțului .....  
C.I.F.\*\*), Banca ..... Sucursala  
..... cont IBAN ..... reprezentată prin  
..... în calitate de acționar unic/asociat/ administrator/împuternicit  
....., identificat prin B.I./C.I./C.I.P./Pașaport seria ..... nr. .... ,  
C.I.F.\*\*).


Declar pe propria răspundere că în data de ..... desfășor activitatea de  
.....

Nr. Crt.	Locația	Perioada (nr. zile)	Suprafața ocupată	Valoare taxă (lei/zi sau lei/mp/zi)	Valoare taxă (lei)
0	1	2	3	4	5

Mă oblig ca la terminarea activității să aduc/predau domeniul public în starea inițială.

Prin semnarea prezentei am luat cunoștință că declararea necorespunzătoare adevărului se pedepsește conform legii penale, cele declarate fiind corecte și complete.

Data .....



.....  
(semnatura autografă)

<sup>\*)</sup> numele și prenumele/denumirea persoanei fizice sau juridice;

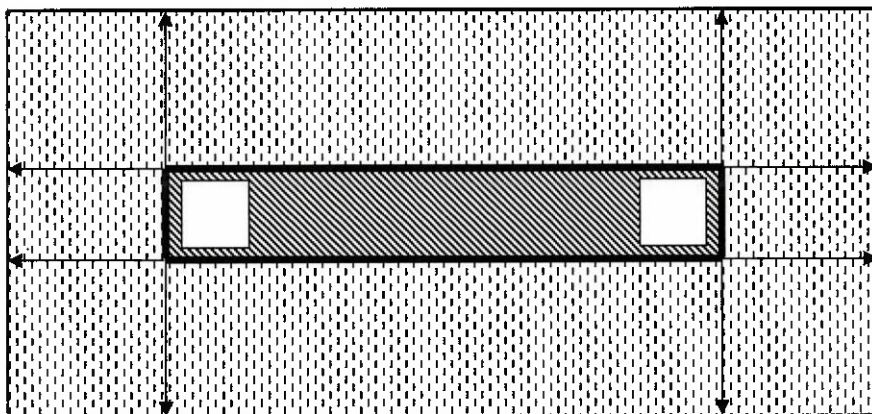
<sup>\*\*)</sup> Se va completa: codul de identificare fiscală (codul numeric personal, numărul de identificare fiscală, codul de înregistrare fiscală sau codul unic de înregistrare, după caz).

47

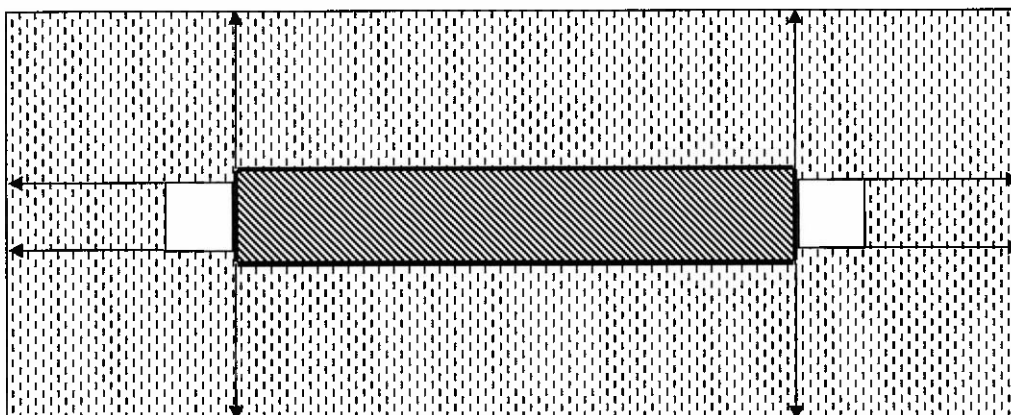
12/11/21




Exemplul a)



Exemplul b)



Legendă:




- pilon de susținere ;



- panou publicitar (vedere din plan vertical)



- suprafața care include metrul de teren adăugat la limitele exterioare ale panoului, afișajului sau ale structurii de susținere.



Handwritten signature in blue ink.

Handwritten signature in blue ink.



**DECLARAȚIE DE ÎMPUNERE**  
**privind stabilirea taxei pentru utilizarea locurilor publice**  
**pentru persoane fizice**

**DATE DE IDENTIFICARE A PLĂTITORULUI**

.....<sup>\*)</sup>  
B.I./C.I./C.I.P./PAȘAPORT seria ..... nr. .... CNP/NIF/CIF.....  
LOCALITATEA.....STRADA.....NR.....  
BL.....SC.....ET.....AP.....SECTOR.....  
CODUL POȘTAL.....TELEFON/FAX .....

Nr. Crt.	Locul amplasării	Perioada (nr. luni)	Suprafața de teren ocupată (mp)	Destinație utilizare loc public*	Valoare taxă (lei/mp/zi sau lei/zi/vehicul)	Total taxă (lei/an)
0	1	2	3	4	5	6


\* se va menționa una din cele 12 destinații prezentate mai jos

**DESTINAȚIILE DE UTILIZARE ALE LOCURILOR PUBLICE**

1. Taxa pentru utilizarea locurilor publice pentru desfășurarea unor activități de comercializare cu caracter sezonier (ocazional)
2. Taxa pentru utilizarea locurilor publice pentru activități de comercializare a produselor alimentare și nealimentare
3. Taxa pentru utilizarea locurilor publice cu unități de alimentație publică și terase de vară
4. Taxa pentru utilizarea locurilor publice pentru prestări servicii
5. Taxa pentru utilizarea locurilor publice pentru jocuri de noroc și schimb valutar
6. Taxa pentru utilizarea locurilor publice pentru depozite și anexe la construcții
7. Taxa pentru utilizarea locurilor publice pentru activități de comercializare exclusivă de presă și carte
8. Taxa pentru utilizarea locurilor publice pentru organizare de șantier
9. Taxa pentru utilizarea locurilor publice cu parcări de reședință
10. Taxa pentru utilizarea locurilor publice pentru garaje
11. Taxa pentru utilizarea locurilor publice cu mijloace publicitare
12. Taxa pentru utilizarea locurilor publice pentru cale suplimentară de acces

Prin semnarea prezentei am luat cunoștință că declararea necorespunzătoare adevărului se pedepsește conform legii penale, cele declarate fiind corecte și complete.

Data completării...../ 20\_\_



.....  
(semnătura autografă)

.....  
<sup>\*)</sup> numele și prenumele/denumirea persoanei fizice



**DECLARATIE DE IMPUNERE**  
**privind stabilirea taxei pentru utilizarea locurilor publice**  
**pentru persoane juridice**

**DATE DE IDENTIFICARE A PLĂTITORULUI**

SUBSCRISA.....  
 CODUL UNIC DE ÎNREGISTRARE.....  
 NUMĂR DE ÎNREGISTRARE LA REGISTRUL COMERȚULUI.....  
 LOCALITATEA.....STRADA.....NR.....BL.....  
 SC.....ET.....AP.....SECTOR.....CODUL POȘTAL.....  
 TELEFON/FAX.....BANCA.....  
 SUCURRSALA.....CONTUL.....

Nr. Crt.	Locul amplasării	Perioada (nr. luni)	Suprafața de teren ocupată (mp)	Destinație utilizare loc public*	Valoare taxă (lei/mp/zi sau lei/zi vehicul)	Total taxă (lei/an)
0	1	2	3	4	5	6

\* se va menționa una din cele 12 destinații prezentate mai jos

**DESTINAȚIILE DE UTILIZARE ALE LOCURILOR PUBLICE**

1. Taxa pentru utilizarea locurilor publice pentru desfășurarea unor activități de comercializare cu caracter sezonier (ocazional)
2. Taxa pentru utilizarea locurilor publice pentru activități de comercializare a produselor alimentare și nealimentare
3. Taxa pentru utilizarea locurilor publice cu unități de alimentație publică și terase de vară
4. Taxa pentru utilizarea locurilor publice pentru prestări servicii
5. Taxa pentru utilizarea locurilor publice pentru jocuri de noroc și schimb valutar
6. Taxa pentru utilizarea locurilor publice pentru depozite și anexe la construcții
7. Taxa pentru utilizarea locurilor publice pentru activități de comercializare exclusivă de presă și carte
8. Taxa pentru utilizarea locurilor publice pentru organizare de șantier
9. Taxa pentru utilizarea locurilor publice cu parcuri de reședință
10. Taxa pentru utilizarea locurilor publice pentru garaje
11. Taxa pentru utilizarea locurilor publice cu mijloace publicitare
12. Taxa pentru utilizarea locurilor publice pentru cale suplimentară de acces

Prin semnarea prezentei am luat cunoștință că declararea necorespunzătoare adevărului se pedepsește conform legii penale, cele declarate fiind corecte și complete.


Data completării...../ 20\_\_

**DIRECTOR,**

(numele, prenumele și semnătura )  
(ștampila societății)

**ȘEFUL COMPARTIMENTULUI CONTABIL**

(numele, prenumele și semnătura)



36




ANEXA A, conform amendament  
la Hotărârea Consiliului General al Municipiului București  
Nr. 143 din msi 2003

REGLEMENTĂRI URBANISTICE DE ÎNCADRARE PE ZONE ȘI CATEGORII DE FOLOSINȚĂ A TERITORIULUI MUNICIPIULUI BUCUREȘTI, PENTRU ANUL 2004, prin aplicarea prevederilor O.G. nr. 36/2002, a HG 1278/2002, a HG 149/2003, a OUG 12/2003 și a H.C.G.M.B. nr. 301/2002

## (1) SECTORUL 1

Intravilan:

- 1 – A : ZONĂ "A" - reprezentată grafic în culoare ROȘIE.  
Delimitată prin teritoriul cuprins între arterele de circulație:
  - Podul Grant între Calea Crangasi și Calea Grivitei;
  - Calea Grivitei numere pare și impare inclusiv proprietățile care au o latură adiacentă arterei, între Podul Grant și Podul Constanta inclusiv;
  - B-dul Bucureștii Noi, numere pare și impare inclusiv proprietățile care au o latură adiacentă arterei, de la Podul București – Constanta până la Str. Pictor Baesu Aurel;
  - De la B-dul Bucureștii Noi - Pod Constanta – 100 m nord de CF Constanta, până la Str. Baiculești, măsurati de la limita cadastrală a C.F.;
  - Str. Baiculești numerele pare și impare, inclusiv proprietățile care au o latură adiacentă arterei până la limita 100 m sud față de malul lacurilor Colentinei (Baneasa, Grivita, Straulești);
  - Limita administrativă a municipiului;
  - Limita de nord a fasiei de 100 m măsurati de la nordul Lacurilor Colentina (Straulești, Grivita, Baneasa), până la Sos. București – Ploiești;
  - Sos. București - Ploiești numerele pare și impare, inclusiv proprietățile care au o latură adiacentă arterei, de la limita de nord de 100 m de-a lungul Lacului Baneasa până la C.F. Centura;
  - Sos. București - Ploiești numere pare de la C.F. Centura la Aleea Privighetorilor;
  - Aleea Privighetorilor numerele pare și impare, inclusiv proprietățile care au o latură adiacentă arterei până la Drumul Campul Pipera (limita administrativă a municipiului);
  - Drumul Campul Pipera limita administrativă care delimitează terenul aeroportului Baneasa până la limita administrativă a municipiului ;
  - Drumul Nisipoasa numerele pare și impare, inclusiv proprietățile care au o latură adiacentă arterei până la C.F. Constanta;
  - Str. Avionului numere pare și impare inclusiv proprietățile care au o latură adiacentă arterei între C.F. Constanta până la intersecția cu Str. Av. Alex. Serbanescu;
  - Str. Av. Alex. Serbanescu numere pare și impare inclusiv proprietățile care au o latură adiacentă arterei de la Str. Avionului până la limita sector 2;
  - Limita sector 2 (Sos. Pipera) între Str. Av. Alex. Serbanescu și Calea Floreasca;
  - Limita sector 2, între Sos. Pipera și B-dul Carol I;
  - Limita sector 3, de la limita sector 2 până la limita sector 3 (Calea Victoriei);



CPU  
[Signature]

- Limita sector 5, între Calea Victoriei și Podul Cotroceni;
- Limita sector 6, între Podul Cotroceni și Pod Grant – Calea Crangasi.

**Delimitată prin teritoriul cuprins între arterele de circulație:**

- Zona de protecție de 100 m de o parte și de alta a lacurilor: Lacul Floreasca, Lacul Herastrau, Lacul Baneasa, Lacul Grivita, Lacul Straulesti;

**1 – B : ZONA "B" - reprezentată grafic în culoare PORTOCALIE.**

**Delimitată prin teritoriul cuprins între arterele de circulație:**

- Calea Giulesti intersecție cu Str. Frasinului, Str. Frasinului numerele pare și impare, inclusiv proprietățile care au o latură adiacentă arterei;
- Str. Butuceni numerele pare și impare, inclusiv proprietățile care au o latură adiacentă arterei între Str. Frasinului și Str. Lamaiului;
- Str. Lamaiului numerele pare și impare, inclusiv proprietățile care au o latură adiacentă între Str. Butuceni și Str. Singerului;
- Prelungire Str. Singerului – Str. Modestiei, prin zona C.F. ;
- Str. Marginei numerele pare și impare, inclusiv proprietățile care au o latură adiacentă de la Str. Modestiei la Str. Timisului;
- Str. Timisului numerele pare și impare, inclusiv proprietățile care au o latură adiacentă ;
- Sos. Chitilei numerele pare și impare, inclusiv proprietățile care au o latură adiacentă până la limita administrativă a municipiului;
- Sos. Chitilei numere pare între limita administrativă a municipiului și Str. Slt. C. Godeanu;
- Str. Slt. C. Godeanu numerele pare și impare, inclusiv proprietățile care au o latură adiacentă ;
- Limita de 100 m de sud față de malurile lacurilor Grivita, Baneasa, până la Str. Baiculesti;
- Str. Baiculesti (exclusiv);
- Limita zonei A (descrisă anterior) între Str. Baiculesti și B-dul Bucurestii Noi ;
- B-dul Bucurestii Noi numere pare (exclusiv) până la Str. Baesu Aurel;
- B-dul Bucurestii Noi numere impare (exclusiv) între Str. Baesu Aurel și Pod Constanta ;
- Calea Grivitei (exclusiv) numere impare de la Pod Constanta până la Podul Grant ;
- Podul Grant (exclusiv) între Calea Crangasi și Calea Giulesti;
- Limita sector 6, între Podul Grant și Str. Frasinului.
- O fasie de 200 m de la limita Zonei «A», paralela cu Sos. Bucuresti – Ploiesti de la Str. Ion Ionescu de la Brad până la intersecția Drumului Lapus cu Aleea Papusa;
- 100 m paralel cu Sos. Odai până la Drumul Piscul Mare,
- Drumul Piscul Mare, de la 100 m de la Sos. Odai până la limita administrativă ;
- Limita administrativă până la limita zonei «A»;
- Limita Zona «A» de la limita administrativă până la Str. Dobrogeanu Gherea;
- limita de 100 m de-a lungul lacurilor Baneasa, Grivita până la intersecția cu Sos. Bucuresti – Targoviste.

**Delimitată prin teritoriul cuprins între arterele de circulație:**

- de la Aleea Privighetorilor de-a lungul DN 1 până la Soseaua de Centura (exclusiv);
- Soseaua de Centura până la Gara Otopeni;
- Aleea Teisani numerele pare și impare, inclusiv proprietățile care au o latură adiacentă arterei;
- Fasie de 200 m aferentă Zonei «A» paralela cu DN 1, descrisă anterior;
- Str. Padina numere pare și impare inclusiv proprietățile care au o latură adiacentă arterei până la limita administrativă a municipiului.
- Limita administrativă a municipiului, Aleea Privighetorilor (exclusiv), limita Zona «A» descrisă anterior până la Sos. Odai;

**Delimitată prin teritoriul cuprins între arterele de circulație:**

- Str. Avionului (exclusiv), Drum Nisipoasa până la limita administrativă a municipiului;

- Limita administrativa a municipiului pana la intersectia cu Sos. Pipera – Tunari;
- Limita administrativa de sector 2 (Sos. Pipera), pana la intersectia cu Str. av. Alexandru Serbanescu;
- Str. Alex. Serbanescu (exclusiv), intre Sos. Pipera si Str. Avionului.

1 – C : ZONA "C" - reprezentată grafic în culoare GALBENĂ.

**Delimitată prin teritoriul cuprins între arterele de circulație:**

- Str. Frasinului (exclusiv), pe limita de sector, pana la Drumul Carierei;
- Drumul Carierei, Str. Cristianul Mare pana la Chitila Triaj, de-a lungul liniei CF, pe linga Gara Bucuresti Triaj;
- Str. Mimozei, numere pare si impare inclusiv proprietatile care au o latura adiacenta arterei pana la limita administrativa a municipiului;
- Sos. Chitilei (exclusiv), pana la Str. Inovatorilor;
- Str. Inovatorilor numerele pare si impare, inclusiv proprietatile care au o latura adiacenta arterei;
- Str. Marginei numerele pare si impare, inclusiv proprietatile care au o latura adiacenta arterei pana la Str. Sangerului;
- Str. Lamaiului (exclusiv), pana la intersectie cu Str. Frasinului.

**Delimitată prin teritoriul cuprins între arterele de circulație:**

- Sos. Chitilei (exclusiv) de la Str. Constantin Godeanu pana la limita administrativa a municipiului ;
- Limita administrativa a municipiului, de la Sos. Chitilei pana la limita de sud a Zonei «A» a Lacului Straulesti;
- Limita de sud a Zonei «A» de-a lungul Lacului Straulesti pana la intersectia cu Str. Const. Godeanu;
- Str.C. Godeanu (exclusiv), pana la Sos. Chitilei.

**Delimitată prin teritoriul cuprins între arterele de circulație:**


- Sos. Bucuresti – Targoviste intersectie cu Drumul Cavnic numerele pare si impare, inclusiv proprietatile care au o latura adiacenta arterei, prelungirea Drumului Aries pana la Str. Redea;
- Str. Redea intersectie cu Str. Lonea, pana la Str. Aeroportului;
- Str. Aeroportului de la intersectia cu Str. Lonea numere pare si impare, inclusiv proprietatile care au o latura adiacenta arterei pana la Sos. Bucuresti – Targoviste;
- De-a lungul Zonei «B» pe Sos. Bucuresti – Targoviste pana la intersectia cu Drumul Cavnic.

**Delimitată prin teritoriul cuprins între arterele de circulație:**

- Sos. Bucuresti – Targoviste (exclusiv), de la Str. Cotnari la Sos. Odai;
- Sos. Odai numerele pare si impare, inclusiv proprietatile care au o latura adiacenta arterei, de la Sos. Bucuresti – Targoviste pana la limita de vest a cimitirului Straulesti II;
- limita de vest a cimitirului Straulesti II, prelungire pana in Str. Lemnarilor;
- limita descrisa de extremitatile estice ale Strazilor Lemnarilor si. Cotnari.

**Delimitată prin teritoriul cuprins între arterele de circulație:**

- Drumul Piscul Radului numerele pare si impare, inclusiv proprietatile care au o latura adiacenta arterei, de la Sos. Gh. Ionescu Sisesti pana la Drumul Stegarului;
- Drumul Stegarului numerele pare si impare, inclusiv proprietatile care au o latura adiacenta arterei, de la Drumul Piscul Radului pana la Drumul Agatului;
- Drumul Agatului numerele pare si impare, inclusiv proprietatile care au o latura adiacenta arterei, pana la prelungirea Drumul Piscul Lung
- Drumul Piscul Lung numerele pare si impare, inclusiv proprietatile care au o latura adiacenta arterei, de la Drumul Agatului pana la Drumul Piscul Mare ;



*Handwritten signature*

*Handwritten initials*

- Drumul Piscul Mare numerele pare si impare, inclusiv proprietatile care au o latura adiacenta arterei, de la Drumul Piscul Lung pana la limita de sud a Zonei «B» ;
- Limita de sud a Zonei «B» pana la Drumul Lapus ;
- Drumul Lapus (exclusiv), pana la Str. Stefan Holban ;
- De-a lungul Zonei «B» pana la Str. Jandarmeriei ;
- Str. Jandarmeriei pana la B-dul Ion Ionescu de la Brad, de-a lungul Zonei «B» ;
- B-dul Ion Ionescu de la Brad (exclusiv), Sos. Ionescu Sisesti (exclusiv) pana la Drumul Piscul Radului

**Delimitată prin teritoriul cuprins între arterele de circulație:**

- Str. Padina paralel cu Zona «B» pana la Aleea Teisani (exclusiv) ;
- Aleea Teisani intersectie Drumul Padurea Pustnicu ;
- Padurea Padurea Pustnicu pana la Str. Vadul Moldovei ;
- Str. Vadul Moldovei pana la Str. Padina ;
- Str. Padina numerele pare si impare, inclusiv proprietatile care au o latura adiacenta arterei pana la limita Zonei «B»

• **1 – D : ZONA "D" - reprezentată grafic în culoare VERDE**

**Delimitată prin teritoriul cuprins între arterele de circulație:**

- Str. Chitila Triaj intersectie cu Drumul Garii ;
- Drumul Garii, Drumul Poiana Trestiei de-a lungul limitei de sector pana la Drumul Rudeni Chitila ;
- Drumul Rudeni Chitila pana la intersectia Canal Arges – Colentina ;
- De la intersectia Canal Arges – Colentina, de-a lungul limitei administrative a municipiului, de-a lungul liniei CF (limita administrativa) pana la Canal Arges – Colentina ;
- Canal Arges – Colentina pe limita teritoriului administrativ pana la Sos. Chitilei (exclusiv) ;
- De la Sos. Chitilei de-a lungul liniei CF – limita Zona «C» pana la Str. Mimozei ;
- Str. Mimozei pana la Str. Chitila Triaj ;
- Str. Chitila Triaj pana la intersectie cu Str. Drumul Garii.

**Delimitată prin teritoriul cuprins între arterele de circulație:**

- Limita de nord a Zonei «A» a Lacului Straulesti pana la Str. Aeroportului;
- Str. Aeroportului numere pare si impare inclusiv proprietatile care au o latura adiacenta arterei, de-a lungul limitei administrative a municipiului pana la intersectie cu Str. Lonea;
- Str. Lonea (exclusiv) intersectie prelungirea Drumul Ariesului;
- Drumul Cavnic (exclusiv) pana la Sos. Bucuresti – Targoviste (exclusiv);
- Sos. Bucuresti – Targoviste intersectie limita de nord a Zonei «A» a Lacului Straulesti;

**Delimitată prin teritoriul cuprins între arterele de circulație:**

- Intersectie Str. Gheorghe Ionescu Sisesti cu Sos. Bucuresti – Targoviste;
- Sos. Bucuresti – Targoviste (exclusiv) pana la Str. Cotnari;
- Str. Lemnarilor, Cimitirul Straulesti pana la Sos. Odai;
- Sos. Odai de-a lungul limitei administrative pana la Str. Piscul Mare;
- Sos. Odai intersectie cu Drumul Piscul Mare;
- Drumul Piscul Mare intersectie cu Drumul Piscul Nou;
- Drumul Piscul Nou (exclusiv) intersectie cu Drumul Agatului pana la Drumul Stegarului;
- Drumul Stegarului (exclusiv), de-a lungul lizierei Padurii Baneasa;
- Drumul Stegarului intersectie cu Drumul Piscul Radului;
- Drumul Piscul Radului intersectie cu Sos. Gheorghe Ionescu Sisesti;
- Sos. Gheorghe Ionescu Sisesti (exclusiv) pana la intersectie cu Sos. Bucuresti – Targoviste;

**Delimitată prin teritoriul cuprins între arterele de circulație:**

- Sos. Odai de-a lungul limitei administrative pana la Sos. Odai;

**Delimitată prin teritoriul cuprins între arterele de circulație:**

- Soseaua de Centura intersectie cu Sos. Bucuresti – Ploiesti, limita teritoriului administrativ, Soseaua de Centura;
- Soseaua de Centura, Limita teritoriului administrativ, Soseaua de Centura, Limita teritoriului administrativ ;
- Drumul Padurea Pustnicul pana la Drum Padurea Ciolpani;
- Drumul Ciolpani, Sos Centura, pana la intersectia cu Sos. Bucuresti – Ploiesti (Pasaj Otopeni).

**Extravilan :**

Dat fiind dinamismul crescut al procesului de trecere a terenurilor extravilane localizate conform P.U.G. aprobat, în categoriile intravilan, nu este posibilă o demarcare a unei limite fixe a teritoriului intravilan în vederea defînirii zonelor de fiscalitate pentru anul 2004. De aceea vom realiza încadrarea terenurilor la categoriile extravilan, pe baza unei utilizări permanente a informațiilor actualizate cuprinse în bazele de date ale administrațiilor financiare ale sectoarelor 1 – 6 ale municipiului București.

**(2) SECTORUL 2**

**Intravilan:**

- 2 – A: ZONA “A” – reprezentată grafic în culoare ROȘIE.

**Delimitată prin teritoriul cuprins între arterele de circulație:**

- Str. Barbu Vacarescu / numere pare si impare, inclusiv proprietatile care au o latura adiacenta arterei;
- Sos. Stefan cel Mare / numere pare si impare, inclusiv proprietatile care au o latura adiacenta arterei (intre Str. Barbu Vacarescu – Sos. Colentina);
- Sos. Colentina / numere impare, inclusiv proprietatile care au o latura adiacenta arterei (intre Pasaj Bucur Obor – Intersectie Doamna Ghica);
- Sos. Limita sector / nord (intre Calea Floreasca – Str.Barbu Vacarescu);
- Sos.Colentina / numere pare, inclusiv proprietatile care au o latura adiacenta arterei; (intre Intersectie Doamna Ghica – Str. Ziduri Mosi);
- Str. Ziduri Mosi / numere pare si impare, inclusiv proprietatile care au o latura adiacenta arterei;
- Str. Heliade Radulescu / numere pare si impare, inclusiv proprietatile care au o latura adiacenta arterei;
- Str. Avrig / numere pare si impare, inclusiv proprietatile care au o latura adiacenta arterei, (intre Str. Heliade Radulescu – Str. Chiristigiilor);
- Str. Chiristigiilor / numere pare si impare, inclusiv proprietatile care au o latura adiacenta arterei, (intre Str. Avrig – Sos. Mihai Bravu);
- Sos Mihai Bravu / numere pare si impare, inclusiv proprietatile care au o latura adiacenta arterei, (intre Str. Chiristigiilor – Sos Iancului);
- Sos. Iancului / numere pare si impare, inclusiv proprietatile care au o latura adiacenta arterei;
- Sos Pantelimon / numere pare si impare, inclusiv proprietatile care au o latura adiacenta arterei (intre Intersectia Sos Iancului, Sos. Pantelimon – Intersectia Sos. Fundeni, Sos Morarilor);
- Sos Mihai Bravu / numere pare si impare, inclusiv proprietatile care au o latura adiacenta arterei, (intre Sos. Iancului – B-dul Basarabia);



CPU  
5  
UHL

- B-dul Basarabia / numere impare, inclusiv proprietatile care au o latura adiacenta arterei, (intre Piata Hurmuzachi – Intersectia B-dul Basarabia, B-dul Chisinau, B-dul Nicolae Grigorescu – limita de sector 3);
- Limita sector 3 – l sud;
- Limita sector 1 – la vest.

2 – B : ZONA "B" - reprezentată grafic în culoare PORTOCALIE.

**Delimitată prin teritoriul cuprins între arterele de circulație:**

- Limita sector 1 – la nord-vest (Sos. Pipera);
- Limita administrativa (CF Bucuresti-Constanta) intre Sos. Pipera si Str. Gherghitei;
- Str. Gherghitei, numere pare si impare, inclusiv proprietatile care au o latura adiacenta arterei;
- Sos. Andronache, numere pare si impare, inclusiv proprietatile care au o latura adiacenta arterei;
- Limita administrativa (CF Bucuresti-Constanta) – la nord;
- Limita administrativa – la sud-est;
- Str. Vasile Predescu / numere pare si impare, inclusiv proprietatile care au o latura adiacenta arterei;
- Str. Moroieni / numere pare si impare, inclusiv proprietatile care au o latura adiacenta arterei, (intre Str. Vasile Predescu – Str. Banul Nicolae);
- Str. Banul Nicolae / numere pare si impare, inclusiv proprietatile care au o latura adiacenta arterei, (intre Sos. Colentina – Str. Moroieni);
- Sos. Colentina / numere pare si impare, inclusiv proprietatile care au o latura adiacenta arterei, (intre Str. Banul Nicolae – Sos. Fundeni);
- Sos. Fundeni / numere pare si impare, inclusiv proprietatile care au o latura adiacenta arterei, (intre Sos. Colentina – CF Bucuresti-Constanta);
- Limita administrativa – la sud-est (CF Bucuresti-Constanta);
- Lacul Fundeni – partea de nord, la 100m de malul lacului;
- Aleea Arubium / exclusiv;
- Lacul Fundeni – partea de sud, la 100m de malul lacului;
- Raul Colentina, la 100m de malul raului;
- Lacul Plumbuita – partea de nord, la 100m de malul lacului;
- Lacul Tei – partea de nord, la 100m de malul lacului;
- Str. Barbu Vacarescu (intre zona de 100m a Lacului Tei si limita de sector 1);

**Delimitată prin teritoriul cuprins între arterele de circulație:**

- Lacul Tei – partea de sud la 100m de malul lacului (incepand din Str. Barbu Vacarescu pana in Intersectia Doamna Ghica);
- Str. Doamnei Ghica / numere pare si impare, inclusiv proprietatile care au o latura adiacenta arterei, (intre B-dul Lacul Tei - Sos. Colentina);
- Sos. Colentina / exclusiv (intre Str. Doamna Ghica si pasajul Bucur Obor);
- Sos. Stefan cel Mare / exclusiv (intre Pasajul Bucur Obor – Str. Barbu Vacarescu);
- Str. Barbu Vacarescu / exclusiv (intre Sos. Stefan cel Mare – zona de sud a Lacului Tei, la 100m de mal);

**Delimitată prin teritoriul cuprins între arterele de circulație:**

- Raul Colentina – zona de sud, la 100m de mal;
- Lacul Fundeni – zona de sud, la 100m de mal;
- Lacul Dobroiesti – zona de sud, la 100m de mal;
- Lacul Pantelimon – zona de sud, la 100m de mal, pana la limita sector 3;
- Limita sector 3, pana la Intersectia B-dul Basarabia, B-dul Chisinau;
- B-dul Basarabia / exclusiv (intre intersectia B-dul Basarabia, B-dul Chisinau – Piata Hurmuzachi);
- Sos. Mihai Bravu / exclusiv (intre Piata Hurmuzachi – Intersectia cu Sos. Iancului);

- Sos. Iancului / exclusiv ;
- Sos. Pantelimon / exclusiv (intre Sos.Iancului – Intersectia Sos. Fundeni, Sos. Morarilor);
- Sos. Mihai Bravu / exclusiv (intre Sos. Iancului – Str. Chiristigiilor);
- Str. Chiristigiilor / exclusiv (intre Sos. Mihai Bravu – Str. Avrig);
- Str. Avrig / exclusiv (intre Str. Chiristigiilor – Str. Heliade Radulescu);
- Str. Heliade Radulescu / exclusiv;
- Str. Ziduri Mosi / exclusiv;
- Sos. Colentina / exclusiv (intre Pasajul Bucur Obor – Raul Colentina, la 100m de mal).

**2 – C : ZONA "C" - reprezentată grafic în culoare GALBENĂ.**

**Delimitată prin teritoriul cuprins între arterele de circulație:**


- Limita administrativa de nord (CF Bucuresti-Constanta, intre Str.Gherghitei si Str. Mentiiunii);
- Str. Mentiiunii / numere pare si impare, inclusiv proprietatile care au o latura adiacenta arterei, (intre CF Bucuresti-Constanta - Str. Gh. Roventa);
- Str. Gh. Roventa / numere pare si impare, inclusiv proprietatile care au o latura adiacenta arterei, (intre Str. Mentiiunii – Str. Oituz);
- Str. Oituz / numere pare si impare, inclusiv proprietatile care au o latura adiacenta arterei, (intre Str. Gh. Roventa – Str. Tesatoarelor);
- Str. Tesatoarelor / numere pare si impare, inclusiv proprietatile care au o latura adiacenta arterei;
- Str. Cumpenei / numere pare si impare, inclusiv proprietatile care au o latura adiacenta arterei, (intre Str. Tesatoarelor – Intr. Cumpenei);
- Intr. Cumpenei / numere pare si impare, inclusiv proprietatile care au o latura adiacenta arterei;
- Limita de sud-est si de est a Cimitirului Andronache;
- Limita administrativa (CF Bucuresti-Constanta);
- Sos. Andronache / exclusiv;
- Str. Gherghitei / exclusiv.

**Delimitată prin teritoriul cuprins între arterele de circulație:**

- Sos. Colentina / exclusiv (intre Sos. Fundeni – Str. Banul Nicolae);
- Str. Banul Nicolae / exclusiv (intre Sos. Colentina – Str. Moroieni);
- Str. Moroieni / exclusiv (intre Str. Banul Nicolae – Str. Vasile Predescu);
- Str. Vasile Predescu / exclusiv ;
- Limita administrativa;
- Str. Nicolae Apostol / numere pare si impare, inclusiv proprietatile care au o latura adiacenta arterei, (intre Str. Moroieni – CF Bucuresti-Constanta);
- Str. Moroieni / numere pare si impare, inclusiv proprietatile care au o latura adiacenta arterei, (intre Str. Nicolae Apostol – Str. Sportului);
- Str. Sportului / numere pare si impare, inclusiv proprietatile care au o latura adiacenta arterei, (intre Str. Moroieni – str. Scaietilor);
- Str. Scaietilor / numere pare si impare, inclusiv proprietatile care au o latura adiacenta arterei;
- Str. Const. Merisescu / numere pare si impare, inclusiv proprietatile care au o latura adiacenta arterei, (intre Str. Scaietilor – Str. Pasarani);
- Prelungire Str. Const. Merisescu pana la limita administrativa

**Delimitată prin teritoriul cuprins între arterele de circulație:**

- Sos. Gherase / exclusiv (intre Str. Corabia – Str. Doamna Ghica);
- Str. Doamna Ghica / exclusiv (intre Sos. Gherase – Str. Baicului);
- Str. Baicului / exclusiv (intre Str. Doamna Ghica – Str. Paharnicul Turturea);
- Str. Paharnicul Turturea / exclusiv ;
- Str. Heliade intre Vii / exclusiv (intre Str. Paharnicul Turturea – Str. Ghinea Brataseanu);



*Stacey*

*CPU  
Chil*

- Str. Ghinea Brataseanu / exclusiv ;
- Str. Litovoi Voievod / exclusiv (intre Str. Ipsilanti Voievod – Str. Corabia);
- Str. Corabia / exclusiv .

• **2 – D : ZONA "D" - reprezentată grafic în culoare VERDE.**

**Delimitată prin teritoriul cuprins între arterele de circulație:**

- Str. Moroieni / exclusiv (intre Str. Sportului – Str. Nicolae Apostol);
- Str. Nicolae Apostol / exclusiv (intre Str. Moroieni – limita administrativa);
- Limita administrativa sud-est (intre Str. Vasile Predescu - pana la prelungirea Str. Const. Merisescu);
- Prelungirea Str. Const. Merisescu (limita administrativa – Str. Pasarani);
- Str. Const. Merisescu / exclusiv (intre Str. Scaietilor – Str. Pasarani);
- Str. Scaietilor / exclusiv (intre Str. Const. Merisescu – Str. Sportului);
- Str. Sportului / exclusiv (intre Str. Vascau – Str. Scaietilor);
- Str. Vascau / exclusiv.

**Delimitată prin teritoriul cuprins între arterele de circulație:**

- Limita administrativa municipiului - nord (CF Bucuresti-Constanta), intre Str. Mentiunii si limita estica a Cimitirului Andronache;
- Limita est si sud-est Cimitir Andronache;
- Intr. Cumpenei / exclusiv;
- Str. Cumpenei / exclusiv (intre Intr. Cumpenei – Str. Tesatoarelor);
- Str. Tesatoarelor / exclusiv ;
- Str. Oituz / exclusiv (intre Str. Tesatoarelor – Str. Gh. Roventa);
- Str. Gh. Roventa / exclusiv (intre Str. Oituz – Str. Mentiunii);
- Str. Mentiunii / exclusiv.

**Delimitată prin teritoriul cuprins între arterele de circulație:**

- Str. Petricani / exclusiv (intre Str. Paroseni – limita de sud a lacului Plumbuita);
- Str. Sipca / numere pare si impare, inclusiv proprietatile care au o latura adiacenta arterei;
- Str. Raul Colentina / numere pare si impare, inclusiv proprietatile care au o latura adiacenta arterei;
- Str. Steaua Rosie / numere pare si impare, inclusiv proprietatile care au o latura adiacenta arterei.

**Delimitată prin teritoriul cuprins între arterele de circulație:**

- Str. Ricinului / numere pare si impare, inclusiv proprietatile care au o latura adiacenta arterei;
- Limita de nord a parcului (intre str. Ricinului si Str. Plumbuita);
- Str. Plumbuita / numere pare si impare, inclusiv proprietatile care au o latura adiacenta arterei.

**Extravilan :**

Dat fiind dinamismul crescut al procesului de trecere a terenurilor extravilane localizate conform P.U.G. aprobat, în categoriile intravilan, nu este posibilă o demarcare a unei limite fixe a teritoriului intravilan în vederea definirii zonelor de fiscalitate pentru anul 2004. De aceea vom realiza încadrarea terenurilor la categoriile extravilan, pe baza unei utilizări permanente a informațiilor actualizate cuprinse în bazele de date ale administrațiilor financiare ale sectoarelor 1 – 6 ale municipiului București.

CPU  
[Signature]

### (3) SECTORUL 3

#### Intravilan

• **3 – A: ZONA "A" – reprezentată grafic în culoare ROȘIE.**

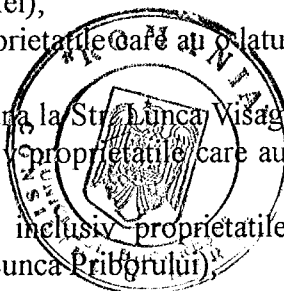
Delimitată prin teritoriul cuprins între arterele de circulație:

- Limita sector 5;
- Limita sector 1;
- Limita sector 2 (pana la P-ta Hurmuzachi);
- B-dul Basarabia / numere pare, inclusiv proprietatile care au o latura adiacenta arterei (intre Piata Hurmuzachii – Intersectia B-dul Chisinau, B-dul Basarabia, B-dul Nicolae Grigorescu);
- Sos. Mihai Bravu / numere pare si impare, inclusiv proprietatile care au o latura adiacenta arterei, (intre Intersectia Pta Hurmuzachi – B-dul Camil Ressu);
- Bdul Camil Ressu, numere pare si impare, inclusiv proprietatile care au o latura adiacenta arterei (intre Sos Mihai Bravu – Intersectia Str. Liviu Rebreanu);
- Sos. Mihai Bravu / numere pare si impare, inclusiv proprietatile care au o latura adiacenta arterei, (intre B-dul Camil Ressu – limita sector 4);
- Splaiul Unirii , mal stang, front=100m ( intre Sos. Mihai Bravu si +150m dupa Intersectia Calea Vitan, Sos. Vitan-Barzesti);
- Limita sector 4.

• **3 – B : ZONA "B" - reprezentată grafic în culoare PORTOCALIE.**

Delimitată prin teritoriul cuprins între arterele de circulație:

- B-dul Basarabia / numere pare inclusiv proprietatile care au o latura adiacenta arterei (intre Piata Hurmuzachi – Intersectia B-dul Basarabia, B-dul Chisinau, B-dul N. Grigorescu);
- Limita sector 2 pana la Sos Duesti- Pantelimon;
- Sos Duesti-Pantelimon / numere pare si impare, inclusiv proprietatile care au o latura adiacenta arterei ;
- Sos. Industriilor / numere impare, inclusiv proprietatile care au o latura adiacenta arterei ( de la Sos. Duesti-Pantelimon pana la Str. Sold. Parjolescu Ion si Str. Ion Cibar)
- Str. Industriilor / numere pare, inclusiv proprietatile care au o latura adiacenta arterei ( de la Str. Sold. Ion Parjolescu pana la Str. Confederatiei);
- Str. Confederatiei / numere pare si impare, inclusiv proprietatile care au o latura adiacenta arterei;
- Str. Sold. Ghetu Anghel / numere pare si impare, inclusiv proprietatile care au o latura adiacenta arterei, (intre Str. Confederatiei – Str. Zarzarilor);
- Limita zona ce uneste axele strazilor Zarzarilor si Varasti;
- Str. Bratarii / numere pare si impare, inclusiv proprietatile care au o latura adiacenta arterei, (intre Str. Varasti – B-dul I Decembrie 1918);
- B-dul 1 Decembrie 1918 / numere pare si impare, inclusiv proprietatile care au o latura adiacenta arterei, ( Str. Bratarii – B-dul Teodor Pallady);
- B-dul Teodor Pallady / numere impare, inclusiv proprietatile care au o latura adiacenta arterei (intre B-dul 1 Decembrie – Str. Balta Albinei);
- B-dul Teodor Pallady / numere pare, inclusiv proprietatile care au o latura adiacenta arterei (intre Str. Balta Albinei – limita administrativa);
- Limita administrativa ( de la Str. Balta Albinei pana la Str. Lunca Visagului);
- Lunca Visagului / numere pare si impare, inclusiv proprietatile care au o latura adiacenta arterei;
- Drum Lunca Cetatii / numere pare si impare, inclusiv proprietatile care au o latura adiacenta arterei, ( Str. Lunca Visagului – Drum Lunca Priborului);



- Drum Lunca Priborului / numere pare si impare, inclusiv proprietatile care au o latura adiacenta arterei, ( Drum Lunca Cetatii – Drum Lunca Prutului);
- Drum Lunca Bisericii, numere pare si impare, inclusiv proprietatile care au o latura adiacenta arterei;
- Str. Pericle Papahagi / numere pare si impare, inclusiv proprietatile care au o latura adiacenta arterei;
- B-dul Teodor Pallady / numere pare, inclusiv proprietatile care au o latura adiacenta arterei,(intre Str. Pericle Papahagi – B-dul 1 Decembrie 1918);
- B-dul Camil Ressu / numere pare, inclusiv proprietatile care au o latura adiacenta arterei;
- Str. Energicienilor / numere pare si impare, inclusiv proprietatile care au o latura adiacenta arterei, (intre Str. Fizicienilor – Str. Releului);
- Str. Releului / numere pare si impare, inclusiv proprietatile care au o latura adiacenta arterei;
- Limita sector 4 (intre Str. Releului si Sos. Mihai Bravu);
- Sos. Mihai Bravu / exclusiv ( intre Splaiul Unirii– B-dul Camil Ressu);
- B-dul Camil Ressu / exclusiv (Sos. Mihai Bravu – Str. Liviu Rebreanu);
- Sos. Mihai Bravu / exclusiv ( B-dul Camil Ressu – B-dul Basarabia);
- B-dul Basarabia / exclusiv ( Piata Hurmuzachi – Intersectia B-dul Chisinau, B-dul N. Grigorescu, B-dul Basarabia);
- Limita sector 2 (de la Intersectia B-dul Basarabia, B-dul Chisinau, B-dul N.Grigorescu – Intersectia Sos. Pantelimon, Sos. Dudesti-Pantelimon).
- Limita sector 2 (de la Intersectia Sos. Pantelimon, pana la Sos. Garii Catelu, Sos. Dudesti-Pantelimon pana la limita de 100 m la sud de Lacul Pantelimon);
- Limita de 100m la sud de Lacurile Pantelimon pana la limita administrativa;
- Limita administrativa (de la limita de 100m la sud de Lacurile Pantelimon pana la Sos. Garii Catelu);
- Sos. Garii Catelu / numere pare si impare, inclusiv proprietatile care au o latura adiacenta arterei, (de la limita administrativa pana la Intersectia Sos. Pantelimon, Sos. Dudesti-Pantelimon).

• **3 – C : ZONA "C" - reprezentată grafic în culoare GALBENĂ.**

**Delimitată prin teritoriul cuprins între arterele de circulație:**

- Sos. Garii Catelu / exclusiv;
- Limita administrativa (intre Sos. Garii Catelu – Str. Industriilor);
- Str. Industriilor / numere pare si impare, inclusiv proprietatile care au o latura adiacenta arterei, ( intre limita administrativa – Str. Barcarolei);
- Str. Barcarolei / numere pare si impare, inclusiv proprietatile care au o latura adiacenta arterei;
- Str. Valsanesti / numere pare si impare, inclusiv proprietatile care au o latura adiacenta arterei, (intre Str. Barcarolei – Str. Gh. Pana);
- Str. Gh. Pana / numere pare si impare, inclusiv proprietatile care au o latura adiacenta arterei;
- Str. Sold. Ghetu Anghel / numere pare si impare, inclusiv proprietatile care au o latura adiacenta arterei, ( intre Str. Gh. Pana – Str. Confederatiei);
- Limita zona formata prin unirea axelor Str. Confederatiei si Intersectia Str. Bratarii, Str. Gura Fagetului;
- Str. Fagetului / numere pare si impare, inclusiv proprietatile care au o latura adiacenta arterei, (intre Str. Bratarii – Drum Gura Crivatului);
- Drum Gura Crivatului / numere pare si impare, inclusiv proprietatile care au o latura adiacenta arterei;

- Drum Gura Racului / numere pare si impare, inclusiv proprietatile care au o latura adiacenta arterei, (intre Drum Gura Crivatului – Intersectia cu prelungirea axului Str. Balta Albinei);
- Str. Balta Albinei / numere pare si impare, inclusiv proprietatile care au o latura adiacenta arterei;
- B-dul Theodor Pallady / exclusiv, numere impare (intre Str. Balta Albinei – B-dul 1 Decembrie 1918);
- B-dul 1 Decembrie 1918 / exclusiv (intre B-dul Theodor Pallady – Str. Bratarii);
- Str. Bratarii / exclusiv (intre B-dul 1 Decembrie 1918 – Str. Varasti);
- Limita zona formata prin unirea axelor dintre Intersectia Str. Varasti, Str. Bratarii si Intersectia Str. Zarzarilor, Str. Sold. Ghetu Anghel);
- Str. Ghetu Anghel / exclusiv (intre Str. Zarzarilor – Str. Confederatiei);
- Str. Confederatiei / exclusiv;
- Str. Industriilor / exclusiv, numere pare (intre Str. Confederatiei – Str. Ion Parjolescu);
- Str. Industriilor / exclusiv, numere impare (intre Str. Ion Cibaru – Sos. Dudesti-Pantelimon);
- Sos. Dudesti-Pantelimon / exclusiv.



**Delimitată prin teritoriul cuprins între arterele de circulație:**

- B-dul Camil Rescu / exclusiv (intre Str. Fizicienilor – B-dul N. Grigorescu);
- B-dul Teodor Pallady / exclusiv (intre B-dul N. Grigorescu – Str. Pericle Papahagi);
- Str. Pericle Papahagi / exclusiv;
- Drum Lunca Bisericii / exclusiv;
- Drum Lunca Priborului / numere pare si impare, inclusiv proprietatile care au o latura adiacenta arterei, (intre Drum Lunca Bisericii – Drum Lunca Sateasca);
- Drum Lunca Sateasca / numere pare si impare, inclusiv proprietatile care au o latura adiacenta arterei;
- Str. Mizil / numere pare si impare, inclusiv proprietatile care au o latura adiacenta arterei;
- Str. Gura Vadului / numere pare si impare, inclusiv proprietatile care au o latura adiacenta arterei, (intre Str. Mizil – Str. Pazon Marin);
- Str. Pazon Marin / numere pare si impare, inclusiv proprietatile care au o latura adiacenta arterei, (intre Str. Gura Vadului – Str. Burnitei);
- Str. Burnitei / numere pare si impare, inclusiv proprietatile care au o latura adiacenta arterei, (intre Str. Pazon marin – Str. Vitioara);
- Str. Vitioara / numere pare si impare, inclusiv proprietatile care au o latura adiacenta arterei, (intre Str. Burnitei – Str. Stefan Constantin);
- Str. Stefan Constantin / numere pare si impare, inclusiv proprietatile care au o latura adiacenta arterei;
- B-dul N. Grigorescu / numere pare si impare, inclusiv proprietatile care au o latura adiacenta arterei, (intre Str. Stefan Constantin – Drum Lunca Cetatii);
- Drum Lunca Cetatii / numere pare si impare, inclusiv proprietatile care au o latura adiacenta arterei, (intre B-dul N. Grigorescu – Drum Lunca Priborului);
- Drum Lunca Cetatii / exclusiv (intre Drum Lunca Priborului – Drum Lunca Visagului);
- Drum Lunca Visagului / exclusiv;
- Limita administrativa la est (intre Drum Lunca Visagului – Raul Dambovita);
- Limita sector 4 (intre Limita administrativa – Str. Releului);
- Str. Releului / exclusiv;
- B-dul Energeticienilor / exclusiv (intre Str. Releului – Str. Fizicienilor);
- Str. Fizicienilor / exclusiv (intre Str. Energeticienilor – B-dul Camil Rescu).

• **3 – D : ZONA "D" - reprezentată grafic în culoare VERDE**

**Delimitată prin teritoriul cuprins între arterele de circulație:**

- Str. Sold. Ghetu Anghel / exclusiv (intre Str. Confederatiei – Str. Gh. Pana);



- Str. Gh. Pana / exclusiv;
- Str. Valsanesti / exclusiv (intre Str. Gh. Pana – Str. Barcarolei);
- Str. Barcarolei / exclusiv (intre Str. Valsanesti – Str. Industriilor);
- Str. Industriilor / exclusiv (intre Str. Barcarolei – Limita administrativa);
- Limita administrativa (intre Str. Industriilor – Intersectia Str. Teodor Pallady, Str. Balta Albinei);
- Str. Balta Albinei / exclusiv;
- Prelungirea axului Strazii Balta Albinei pana in Drumul Gura Racului;
- Drum Gura Racului / exclusiv;
- Drum Gura Crivatului / exclusiv;
- Drum Gura Fagetului / exclusiv;
- Limita zona formata prin unirea axelor dintre Intersectia Str. Bratarii, Drum Gura Fagetului si Intersectia Str. Confederatiei, Str. Sold. Ghetu Anghel.

**Delimitată prin teritoriul cuprins între arterele de circulație:**

- Str. Ștefan Constantin / exclusiv (intre Str. N. Grigorescu – Str. Vitioara);
- Str. Vitioara / exclusiv (intre Str. Ștefan Constantin – Str. Burnitei);
- Str. Burnitei / exclusiv (intre Str. Vitioara – Str. Pazon Marin);
- Str. Pazon Marin / exclusiv (intre Str. Burnitei – Str. Gura Vadului);
- Str. Gura Vadului / exclusiv (intre Str. Pazon Marin – Str. Mizil);
- Str. Mizil / exclusiv (intre Str. Gura Vadului – Drum Lunca Sateasca);
- Drum Lunca Sateasca / exclusiv;
- Drum Lunca Priborului / exclusiv (intre Drum Lunca Sateasca – Drum Lunca Cetatii);
- Drum Lunca Cetatii / exclusiv (intre Drum Lunca Priborului – B-dul N. Grigorescu);
- B-dul N. Grigorescu / exclusiv (intre Drum Lunca cetatii – Str. Ștefan Constantin).

**Extravilan :**

Dat fiind dinamismul crescut al procesului de trecere a terenurilor extravilane localizate conform P.U.G. aprobat, în categoriile intravilan, nu este posibilă o demarcare a unei limite fixe a teritoriului intravilan în vederea definirii zonelor de fiscalitate pentru anul 2004. De aceea vom realiza încadrarea terenurilor la categoriile extravilan, pe baza unei utilizări permanente a informațiilor actualizate cuprinse în bazele de date ale administrațiilor financiare ale sectoarelor 1 – 6 ale municipiului București.

**(4) SECTORUL 4**

**Intravilan**

- **4 – A: ZONA “A” – reprezentată grafic în culoare ROȘIE.**

**Delimitată prin teritoriul cuprins între arterele de circulație:**

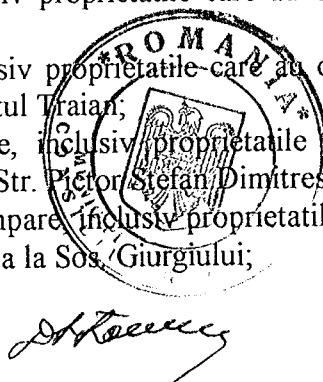
- o fasie de 400 m latime de-a lungul malului drept al Raului Dambovita, de la Sos. Mihai Bravu pana la 100 m est de Sos. Vitan – Barzesti;
- fasia cuprinsa intre Calea Vacaresti si limita cuvei Lacului Vacaresti, de la 400 m de malul drept al Raului Dambovita pana la prelungirea limitei de vest a cimitirului Caramidarii de Jos;
- limita vestica a cimitirului Caramidarii de Jos, de la cuva Lacului Vacaresti pana la limita sudica a cimitirului;
- prelungirea limitei sudice a cimitirului de la limita vestica a cimitirului Caramidarii de Jos pana la limita de de 200 m de Str. Serg. Nitu Vasile;
- fasie de 200 m la Str. Serg. Nitu Vasile, de la prelungirea limitei sudice a cimitirului la Sos. Oltenitei;

- Sos. Oltenitei, numere pare si impare, inclusiv proprietatile care au o latura adiacenta arterei, de la 200 m de Str. Serg. Nitu Vasile pana la Str. Sura Mare;
- Str. Sura Mare, numere pare si impare, inclusiv proprietatile care au o latura adiacenta arterei, de la Sos. Oltenitei la limita administrativa a sectorului;
- limita administrativa a sectorului, de la Str. Sura Mare pana la intersectia cu Sos. Mihai Bravu


• 4 – B : ZONA "B" - reprezentată grafic în culoare PORTOCALIE.

Delimitată prin teritoriul cuprins între arterele de circulație:

- o fasie de 400 m latime de-a lungul malului drept al Raului Dambovita, de la 100 m est de Sos. Vitan – Barzesti pana in dreptul Str. Releului;
- o fasie de 100 m, pe partea estica a Sos. Vitan – Barzesti, de la limita sudica a zonei A (Splaiul Unirii) pana la intersectia cu Sos. Oltenitei;
- Sos. Oltenitei, numere pare si impare, inclusiv proprietatile care au o latura adiacenta arterei, de la Sos. Vitan – Barzesti pana la limita administrativa;
- Str. Cpt. Eremia Popescu, numere pare si impare, inclusiv proprietatile care au o latura adiacenta arterei, de la sos. Oltenitei pana la Sos. Berceni;
- Sos. Berceni, numere pare si impare, inclusiv proprietatile care au o latura adiacenta arterei, de la Str. Cpt. Eremia Popescu pana la B-dul Metalurgiei;
- Sos. Berceni, numere pare, de la B-dul Metalurgiei pana la Drum Dealu Floreni;
- Drum Dealu Floreni, de la Sos. Berceni pana la C.F. industrială;
- De la intersectia Drum Dealu Floreni cu C.F. industrială pana la intersectia Drum Dealu Crucii cu Str. Dumitru Brumarescu;
- Drum Dealu Crucii, Drum Dealu Bradului Str. Dumitru Brumarescu pana la Drum Dealu Bradului;
- Drum Dealu Bradului, numere pare si impare, inclusiv proprietatile care au o latura adiacenta arterei, de la Drum Dealu Crucii pana la B-dul Metalurgiei;
- B-dul Metalurgiei, numere pare si impare, inclusiv proprietatile care au o latura adiacenta arterei, de la Drum Dealu Bradului pana la Sos. Berceni;
- Str. Turnu Magurele, numere pare si impare, inclusiv proprietatile care au o latura adiacenta arterei, de la Sos. Berceni pana la Intr. Binelui;
- Intr. Binelui, numere pare si impare, inclusiv proprietatile care au o latura adiacenta arterei, de la Str. Turnu Magurele pana la Drum Binelui;
- Drum Binelui, numere pare si impare, inclusiv proprietatile care au o latura adiacenta arterei, de la Intr. Binelui pana la B-dul Metalurgiei;
- B-dul Metalurgiei, numere impare, de la Drum Binelui pana la Drum Dealu Bradului;
- B-dul Metalurgiei, numere pare, de la Drum Dealu Bradului;
- Str. Turnu Magurele, numere pare si impare, inclusiv proprietatile care au o latura adiacenta arterei, de la B-dul Metalurgiei pana la Str. Luica;
- Str. Luica, numere pare si impare, inclusiv proprietatile care au o latura adiacenta arterei;
- Sos. Giurgiului, numere pare si impare, inclusiv proprietatile care au o latura adiacenta arterei, de la Str. Luica pana la limita sudica administrativa;
- Sos. Giurgiului, numere pare si impare, inclusiv proprietatile care au o latura adiacenta arterei, de la Str. Luica pana la Drum Gazarului;
- Sos. Giurgiului, numere pare si impare, inclusiv proprietatile care au o latura adiacenta arterei, de la Str. Luica pana la Str. Sura Mare;
- Drum Gazarului, numere pare si impare, inclusiv proprietatile care au o latura adiacenta arterei, de la Sos. Giurgiului pana la Str. Imparatul Traian;
- Str. Imparatul Traian, numere pare si impare, inclusiv proprietatile care au o latura adiacenta arterei, de la Drum Gazarului pana la Str. Pictor Stefan Dimitrescu;
- Str. Pictor Stefan Dimitrescu, numere pare si impare, inclusiv proprietatile care au o latura adiacenta arterei, de la Str. Imparatul Traian pana la Sos. Giurgiului;



*[Handwritten signature]*



*[Handwritten signature]*

- Str. Sura Mare, exclusiv, de la Sos. Giurgiului pana la Sos. Oltenitei;
- Sos. Oltenitei, exclusiv, de la Str. Sura Mare pana la limita de 200 m fata de Str. Serg. Nitu Vasile;
- fasie 200 m la Str. Nitu Vasile, de la Sos. Oltenitei pana la prelungirea laturii sudice a cimitirului Caramidarii de Jos;
- prelungirea laturii sudice a cimitirului Caramidarii de Jos de la 200 m de Str. Serg. Nitu Vasile pana la limita vestica a cimitirului;
- limita vestica a cimitirului Caramidarii de Jos pana la limita cuvei Lacului Vacaresti;
- fasie de 100 m masurata de la limita cuvei lacului Vacaresti, de la Sos. Oltenitei pana la 500 m de malul drept al Raului Dambovita;
- fasie de 100 m masurata de la limita sudica a zonei A (malul drept al Raului Dambovita) din limita estica a zonei B de la Calea Vacaresti pana la 200 m de Sos. Vitan – Barzesti;
- fasie de 200 m masurata spre vest de Calea Vitan – Barzesti, de la 500 m de malul drept al Raului Dambovita pana la limita sudica a cuvei lacului Vacaresti;
- limita sudica a cuvei lacului Vacaresti (paralela cu Sos. Oltenitei).

• **4 – C : ZONA "C" - reprezentată grafic în culoare GALBENĂ.**

**Delimitată prin teritoriul cuprins între arterele de circulație:**

- limita sudica a zonei B (la 500 m de Splaiul Unirii);
- limita estica a zonei B a Sos. Vitan - Barzesti;
- limita nordica a zonei B a Sos. Oltenitei;
- limita vestica a zonei B a Căii Vacaresti.

**Delimitată prin teritoriul cuprins între arterele de circulație:**

- Splaiul Unirii (limita sector) de la Str. Releului pana la limita administrativa;
- limita administrativa pana la Sos. Oltenitei;
- Sos. Oltenitei, exclusiv, de la limita administrativa pana la limita estica a zonei B de la Sos. Vitan Barzesti;
- limita estica a zonei B ( Sos. Vitan - Barzesti), de la Sos. Oltenitei pana la limita sudica a zonei B de de Splaiul Unirii;
- limita sudica a zonei B a Splaiul Unirii de la limita zonei A pana la prelungirea Str. Releului;
- prelungirea Str. Releului pana in Splaiul Unirii (limita sector);

**Delimitată prin teritoriul cuprins între arterele de circulație:**

- Sos. Oltenitei, exclusiv, de la Str. Cpt. Eremia Popescu pana la limita administrativa;
- limita administrativa de la Sos. Oltenitei pana la Sos Berceni;
- Sos Berceni, exclusiv, de la B-dul Metalurgiei pana la Str. Cpt. Eremia Popescu;
- Str. Cpt. Eremia Popescu, exclusiv.

**Delimitată prin teritoriul cuprins între arterele de circulație:**

- Sos Berceni, exclusiv, de la Str. Turnu Magurele pana la B-dul Metalurgiei (latura sudica);
- B-dul Metalurgiei, exclusiv, de la Sos Berceni pana la Drum Binelui;
- Drum Binelui, exclusiv, de la B-dul Metalurgiei pana la Intr. Binelui;
- Intr. Binelui, exclusiv, de la Intr. Binelui pana la Str. Turnu Magurele;
- Str. Turnu Magurele, exclusiv, de la Intr. Binelui pana la Sos Berceni.

**Delimitată prin teritoriul cuprins între arterele de circulație:**

- B-dul Metalurgiei, exclusiv, de la B-dul Metalurgiei pana la Drum Binelui;
- Drum Binelui, numere pare si impare, inclusiv proprietatile care au o latura adiacenta arterei, de la B-dul Metalurgiei pana la Str. Aurel Persu;
- Str. Aurel Persu, numere pare si impare, inclusiv proprietatile care au o latura adiacenta arterei, de la Drum Binelui pana la Str. Odei;

- Str. Odei, numere pare si impare, inclusiv proprietatile care au o latura adiacenta arterei, de la Str. Aurel Persu pana la Str. Tudor Gociu;
- Str. Tudor Gociu, numere pare si impare, inclusiv proprietatile care au o latura adiacenta arterei, de la Str. Odei pana la Str. Actiunii;
- Str. Actiunii, numere pare si impare, inclusiv proprietatile care au o latura adiacenta arterei, de la Str. Tudor Gociu pana la Intr. Actiunii;
- Intr. Actiunii, , numere pare si impare, inclusiv proprietatile care au o latura adiacenta arterei, de la Str. Actiunii pana la Drum Bercenarului;
- limita administrativa, de la Drum Bercenarului pana la Sos. Giurgiului;
- Sos. Giurgiului exclusiv, de la limita administrativa pana la Str. Luica;
- Str. Luica – Str. Turnu Magurele, exclusiv, de la Sos. Giurgiului pana la B-dul Metalurgiei.

**Delimitată prin teritoriul cuprins între arterele de circulație:**

- Str. Pictor Stefan Dimitrescu, exclusiv, de la Sos. Giurgiului pana la Str. Imparatul Traian;
- Str. Imparatul Traian, exclusiv, de la Str. Pictor Stefan Dimitrescu pana la Drum Gazarului;
- Drum Gazarului, exclusiv, de la Str. Imparatul Traian pana la Sos. Giurgiului;
- Sos. Giurgiului, exclusiv, de la Drum Gazarului pana la Str. Pictor Stefan Dimitrescu.

**Delimitată prin teritoriul cuprins între arterele de circulație:**

- fasie 100 m la Drum Deal Floreni de la Sos. Berceni pana la C.F. industrială;
- fasie 100 m de la limita zonei B de la Drum Dealu Floreni pana la Drum Dealu Crucii;
- fasie 100 m de la zona B de la Drum Dealu Crucii pana la Drum Binelui.

• **4 – D : ZONA "D" - reprezentată grafic în culoare VERDE.**

**Delimitată prin teritoriul cuprins între arterele de circulație:**

- Limita administrativa S-E de la 100 m de la Drumul Floreni pana la Intr. Garii Progresul;
- Intr. Actiunii / exclusiv de la Str. Bercenarului pana la Str. Actiunii;
- Str. Actiunii / exclusiv de la Intr. Actiunii pana la Str. T. Gociu;
- Str. T. Gociu / exclusiv de la Str. Actiunii pana la Str. Odei;
- Str. Odei / exclusiv de la Str. T. Gociu pana la Str. Aurel Persu;
- Str. Aurel Persu / exclusiv de la Str. Odei pana la Drumul Binelui;
- Drumul Binelui / exclusiv de la Str. Aurel Persu pana la 100 m de B-dul Metalurgiei.

**Extravilan :**

**Dat fiind dinamismul crescut al procesului de trecere a terenurilor extravilane localizate conform P.U.G. aprobat, în categoriile intravilan, nu este posibilă o demarcare a unei limite fixe a teritoriului intravilan în vederea definirii zonelor de fiscalitate pentru anul 2004. De aceea vom realiza încadrarea terenurilor la categoriile extravilan, pe baza unei utilizări permanente a informațiilor actualizate cuprinse în bazele de date ale administrațiilor financiare ale sectoarelor 1 – 6 ale municipiului București.**

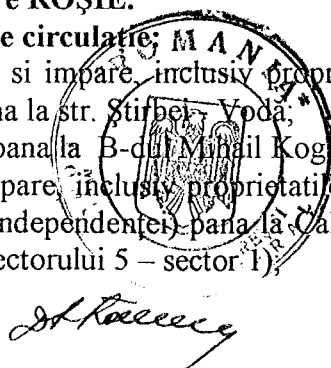
**(5) SECTORUL 5**

**Intravilan**

• **5 – A: ZONA "A" – reprezentată grafic în culoare ROȘIE.**

**Delimitată prin teritoriul cuprins între arterele de circulație:**

- Splaiul Independentei, mal drept, numere pare si impare, inclusiv proprietatile care au o latura adiacenta arterei, de la Sos. Cotroceni pana la str. Stirbei-Voda;
- Limita administrativa a sectorului 5 – sector 1, pana la B-dul Mihail Kogalniceanu;
- B-dul Mihail Kogalniceanu, numere pare si impare, inclusiv proprietatile care au o latura adiacenta arterei, de la Podul Operei (Splaiul Independentei) pana la Calea Plevnei (Piata Mihail Kogalniceanu) (limita administrativa a sectorului 5 – sector 1);



CPU  
[Signature]

- Piata Mihail Kogalniceanu, numere pare si impare, inclusiv proprietatile care au o latura adiacenta arterei;
- B-dul Regina Elisabeta (limita administrativa a sectorului 5 – sector 1), numere pare si impare, inclusiv proprietatile care au o latura adiacenta arterei, de la Piata Mihail Kogalniceanu pana la Calea Victoriei;
- Calea Victoriei (exclusiv) (limita sector 3), de la B-dul Regina Elisabeta pana la Splaiul Independentei (Piața Națiunile Unite);
- Piata Natiunile Unite, numere pare si impare, inclusiv proprietatile care au o latura adiacenta arterei;
- limita administrativa sector 5/4, pana la intersectia cu str. Constantin Istrati;
- Str. Constantin Istrati numere pare si impare, inclusiv proprietatile care au o latura adiacenta arterei, intre limita sector 4 si Sos. Viilor ;
- Str. dr. Constantin Istrati numere pare si impare, inclusiv proprietatile care au o latura adiacenta arterei, între Sos Viilor si str. Progresului
- Str. Veseliei, numere pare si impare, inclusiv proprietatile care au o latura adiacenta arterei de la str. Progresului pâna la str. Doina;
- Str. Doina, numere pare si impare, inclusiv proprietatile care au o latura adiacenta arterei, de la Str. Veseliei pana la str. Nasaud;
- Str. Nasaud, numere pare si impare, inclusiv proprietatile care au o latura adiacenta arterei, de la str. Doina pana la Str. Progresului;
- Str. Progresului, numere pare si impare, inclusiv proprietatile care au o latura adiacenta arterei, de la Str. Nasaud pana la Calea Rahovei ;
- Calea Rahovei, numere pare si impare, inclusiv proprietatile care au o latura adiacenta arterei, de la Str. Progresului pana la Str. Mihail Sebastian;
- Str. Mihail Sebastian, numere pare si impare, inclusiv proprietatile care au o latura adiacenta arterei, de la Calea Rahovei pana la Calea 13 Septembrie,
- Calea 13 Septembrie, numere pare si impare, inclusiv proprietatile care au o latura adiacenta arterei, de la Str. Mihail Sebastian la Drumul Sarii;
- Limita sector 5/6 (Drumul Sarii, Bd. Geniului, Sos. Cotroceni), pana la Splaiul Indendentei;

• **5 – B : ZONA "B" - reprezentată grafic în culoare PORTOCALIE.**

**Delimitată prin teritoriul cuprins între arterele de circulație:**

- Calea 13 Septembrie (exclusiv), de la Drumul Sarii pana la Str. Mihail Sebastian;
- Str. Mihail Sebastian (exclusiv), de la Calea 13 Septembrie pana la Calea Rahovei;
- Calea Rahovei (exclusiv), de la Str. Mihail Sebastian, pana la Str. Progresului;
- Str. Progresului (exclusiv), de la Calea Rahovei pana la Str. Nasaud;
- Str. Nasaud (exclusiv), de la Str. Progresului pana la Str. Doina;
- Str. Doina (exclusiv), de la Str. Nasaud pana la str. Constantin Musat;
- Str. serg. Constantin Musat numere pare si impare, inclusiv proprietatile care au o latura adiacenta arterei;
- Calea Ferentarilor (exclusiv) de la serg. Constantin Musat pana la Sos. Salaj;
- Sos. Salaj (exclusiv), de la Calea Ferentarilor pana la Str. Amurgului;
- Str. Amurgului (exclusiv), de la Sos. Salaj pana la Sos. Alexandriei;
- Sos. Alexandriei – numere pare si impare, inclusiv proprietatile care au o latura adiacenta arterei, pana la intersectia cu Str. Botorca;
- Str. Ion Conea numere pare si impare, inclusiv proprietatile care au o latura adiacenta arterei, de la prelungirea str. Botorca pana la limita de sud-vest a Depoului/Autobaza R.A.T.B.;
- Perimetrul Depoului/Autobaza R.A.T.B. pana la prelungirea str. Tacerii;
- prelungirea str. Tacerii, de la limita Depou pana str. Lacul Mare;
- str. Lacul Mare numere pare si impare, inclusiv proprietatile care au o latura adiacenta arterei,

- Sos. Alexandriei numere pare si impare, inclusiv proprietatile care au o latura adiacenta arterei, de la str. Lacul Mare pana la str. Margeanului;
- str. Margeanului numere pare si impare, inclusiv proprietatile care au o latura adiacenta arterei;
- Str. Petre Ispirescu (exclusiv de la Str. Margeanului pana la Calea 13 Septembrie.


5 – C : ZONA "C" - reprezentată grafic în culoare GALBENĂ.

**Delimitată prin teritoriul cuprins între arterele de circulație:**

- Str. Petre Ispirescu numere pare si impare, inclusiv proprietatile care au o latura adiacenta arterei, de la Calea 13 Septembrie pana la Str. Margeanului ;
- Str. Margeanului (exclusiv) ;
- Sos Alexandriei (exclusiv) de la str. Margeanului si str. Lacul Mare;
- Str. Lacul Mare (exclusiv);
- prelungire limita de nord-est Depou R.A.T.B. pana la limita de sector ;
- Limta sector 5/6 pana la str. Petre Ispirescu.

**Delimitată prin teritoriul cuprins între arterele de circulație:**

- Sos. Alexandriei (exclusiv) de la str. Botorca pana la str Amurgului ;
- Str. Amurgului numere pare si impare, inclusiv proprietatile care au o latura adiacenta arterei;
- Sos. Sălaj numere pare si impare, inclusiv proprietatile care au o latura adiacenta arterei, de la Calea Ferentariilor pana la str. Amurgului;
- Calea Ferentariilor inclusiv proprietatile care au o latura adiacenta artere, de la sos. Sălaj la str. serg. Mușat Constantin;
- Str. serg. Mușat Constantin (exclusiv) ;
- Str. Doina (exclusiv), de la str. Serg. Mușat Constantin pana la str. Veseliei ;
- Str. Veseliei (exclusiv), de la str. Doina si str. Progresului ;
- Str. Dr. Constantin Istrati (exclusiv), de la str. Progresului pana la limita sector 4/5 ;
- Limita sector 4/5 pana la B-dul Pieptănari;
- B-dul Pieptănari numere pare si impare, inclusiv proprietatile care au o latura adiacenta arterei, de la limita de sector 4/5 pana la Calea Ferentariilor;
- Calea Ferentariilor numere pare si impare, inclusiv proprietatile care au o latura adiacenta artere, de la B-dul Pieptănari si str. Spiralei;
- Str. Spiralei numere pare si impare, inclusiv proprietatile care au o latura adiacenta arterei de la Calea Ferentariilor pana la str. Bachus;
- Str. Bachus numere pare si impare, inclusiv proprietatile care au o latura adiacenta arterei, de la str. Spiralei pana la str. Salviei;
- Str. Salviei numere pare si impare, inclusiv proprietatile care au o latura adiacenta arterei, de la str. Bachus pana la str. Semanatorului;
- Str. Semanatorului numere pare si impare, inclusiv proprietatile care au o latura adiacenta arterei, de la str. Salviei pana la str. Vasile Poenaru;
- Str. Vasile Poenaru numere pare si impare, inclusiv proprietatile care au o latura adiacenta arterei;
- Sos. Salaj numere impare, inclusiv proprietatile care au o latura adiacenta arterei de la str. Vasile Poenaru pana la Drumul Bragadiru;
- Sos. Salaj numere pare inclusiv proprietatile care au o latura adiacenta arterei, de la Drumul Bragadiru pana la str. Pucheni;
- Str. Pucheni numere pare si impare, inclusiv proprietatile care au o latura adiacenta arterei, de la Sos. Salaj pana la str. Racaciuni;
- Str. Racaciuni numere pare si impare, inclusiv proprietatile care au o latura adiacenta arterei;
- Str. Teius numere pare si impare, inclusiv proprietatile care au o latura adiacenta arterei, de la str. Racaciuni pana la str. Abatajului;



*[Handwritten signature]*

CDU  
*[Handwritten signature]*

- Str. Abatajului numere pare si impare, inclusiv proprietatile care au o latura adiacenta arterei;
- Sos. Bucuresti – Magurele numere pare si impare, inclusiv proprietatile care au o latura adiacenta arterei, de la str. Abatajului pana la Intrarea Bucuresti – Magurele ;
- Intrarea Bucuresti – Magurele numere pare si impare, inclusiv proprietatile care au o latura adiacenta arterei ;
- Str. Neptun numere pare si impare, inclusiv proprietatile care au o latura adiacenta arterei, de la Intrarea Bucuresti – Magurele si str. Vartejului ;
- Intrarea Neptun numere pare si impare, inclusiv proprietatile care au o latura adiacenta arterei, de la Intrarea Bucuresti – Magurele pana la Drumul Movila;
- Drumul Movila numere pare si impare, inclusiv proprietatile care au o latura adiacenta arterei, pana la limita administrativa a municipiului;
- limita administrativa a municipiului, de la Drumul Movila pana la Sos. Alexandriei.
- Sos. Alexandriei numere pare si impare, inclusiv proprietatile care au o latura adiacenta arterei, de la limita administrativa a municipiului pana la str. Botorca.

**Delimitată prin teritoriul cuprins între arterele de circulație:**

- Prelungirea Ghencea (limita administrativa sector 5/6), de la limita administrativa a municipiului pana la Intrarea Pepinierii;
- Limita sector 5/6 adiacenta Intrarii Pepinierii;
- prelungirea limitei sector 5/6 pana la prelungirea str. Condorului;
- Str. Condorului numere pare si impare, inclusiv proprietatile care au o latura adiacenta arterei, intre prelungirea limitei sector 5/6 pana la Drumul Cooperativei;
- Drumul Cooperativei numere pare si impare, inclusiv proprietatile care au o latura adiacenta arterei, de la str. Condorului pana la str. Mateiu Caragiale;
- Str. Mateiu Caragiale numere pare si impare, inclusiv proprietatile care au o latura adiacenta arterei;
- Intrarea Cooperativei numere pare si impare, inclusiv proprietatile care au o latura adiacenta arterei;
- Drumul Cooperativei numere pare si impare, inclusiv proprietatile care au o latura adiacenta arterei, de la Intrarea Cooperativei pana la limita administrativa municipiu;
- Limita administrativa municipiu, de la Drumul Cooperativei pana la Prelungirea Ghencea (limita sector 5/6).

• **5 – D : ZONA "D" - reprezentată grafic în culoare VERDE.**

**Delimitată prin teritoriul cuprins între arterele de circulație:**

- Drumul Movila (exclusiv) de la limita administrativa municipiu pana la Intrarea Neptun;
- Intrarea Neptun (exclusiv);
- Str. Neptun (exclusiv), de la str. Vartejului pana la Intrarea Bucuresti – Magurele;
- Intrarea Bucuresti – Magurele (exclusiv);
- Sos. Bucuresti – Magurele (exclusiv), de la Intrarea Bucuresti – Magurele pana la str. Abatajului;
- Str. Abatajului (exclusiv);
- Str. Teius (exclusiv), de la str. Abatajului pana la str. Racaciuni ;
- Str. Racaciuni (exclusiv) ;
- Str. Pucheni (exclusiv), de la str. Racaciuni pana la Sos. Salaj ;
- Sos. Salaj - numere pare (exclusiv), de la str. Pucheni si Drumul Bragadiru ;
- Sos. Salaj – numere impare (exclusiv), de la Drmul Bragadiru pana la str. Vasile Poenaru ;
- Str. Vasile Poenaru (exclusiv) ;
- Str. Semanatorului (exclusiv), de la str. Vasile Poenaru pana la str. Salviei;
- Str. Salviei (exclusiv), de la str. Semanatorului pana la str. Bachus ;
- Str. Bachus (exclusiv), de la str. Salviei pana la str. Spiralei ;
- Str. Spiralei (exclusiv), de la str. Bachus pana la Calea Ferentarilor ;

- Calea Ferentarilor (exclusiv), de la str. Spiralei pana la B-dul Pieptanari;
- B-dul Pieptanari (exclusiv), de la Calea Ferentarilor pana la limita administrativa sector 4/5
- Limita sector 4/5, de la B-dul Pieptanari pana la limita administrativa municipiu;
- Limita administrativa municipiu, de la limita administrativa sector 4/5 pana la Drumul Movila.

Delimitată prin teritoriul cuprins între arterele de circulație:

- Drumul Cooperativei (exclusiv), de la limita administrativa municipiu si Intrarea Cooperativei;
- Intrarea Cooperativei (exclusiv);
- Str. Mateiu Caragiale (exclusiv);
- Drumul Cooperativei (exclusiv), de la str. Mateiu Caragiale si str. Condorului ;
- Str. Condorului (exclusiv), de la Drumul Cooperativei si prelungirea limitei administrative sector 5/6 ;
- Limita administrativa sector 5/6 de la Intrarea Pepinierii pana la prelungirea strazii Lacul Mare ;
- prelungirea str. Lacul Mare, de la limita administrativa sector 5/6 pana la prelungirea limitei de nord a Depoului R.A.T.B.;
- limita nord – NV a Depoului R.A.T.B pana la str. Ion Conea;
- Str. Ion Conea (exclusiv), de la limita vest a Depoului pana la prelungirea strazii Botorca;
- Sos. Alexandriei (exclusiv), de la str. Botorca pana la limita administrativa a municipiului;
- limita administrativa a municipiului, de la Sos. Alexandriei pana la Drumul Cooperativei.

**Extravilan :**

Dat fiind dinamismul crescut al procesului de trecere a terenurilor extravilane localizate conform P.U.G. aprobat, în categoriile intravilan, nu este posibilă o demarcare a unei limite fixe a teritoriului intravilan în vederea definirii zonelor de fiscalitate pentru anul 2004. De aceea vom realiza încadrarea terenurilor la categoriile extravilan, pe baza unei utilizări permanente a informațiilor actualizate cuprinse în bazele de date ale administrațiilor financiare ale sectoarelor 1 – 6 ale municipiului București.

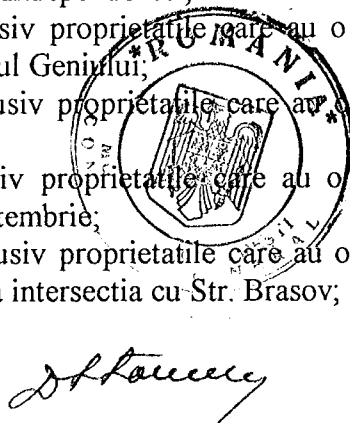
## (6) SECTORUL 6

**Intravilan**

- **6 – A: ZONA “A” – reprezentată grafic în culoare ROȘIE.**

**Delimitată prin teritoriul cuprins între arterele de circulație:**

- Calea Giulesti, numere pare si impare, inclusiv proprietatile care au o latura adiacenta arterei, de la intersectia cu Calea Crangasi – Pod Grant pana la Soseaua Orhideelor;
- Calea Plevnei, numere pare si impare, inclusiv proprietatile care au o latura adiacenta arterei, de la intersectia cu Sos. Orhideelor pana la Str. Mircea Vulcanescu;
- Str. Constantin Noica, numere pare si impare, inclusiv proprietatile care au o latura adiacenta arterei, de la Calea Plevnei la Splaiul Independentei;
- Sos. Cotroceni, numere pare si impare, inclusiv proprietatile care au o latura adiacenta arterei, de la Splaiul Independentei pana la B-dul Geniului;
- B-dul Geniului, numere pare si impare, inclusiv proprietatile care au o latura adiacenta arterei, de la B-dul Iuliu Maniu la Str. Razoare;
- Drumul Sarii, numere pare si impare, inclusiv proprietatile care au o latura adiacenta arterei, de la Str. Razoare pana la Calea 13 Septembrie;
- B-dul Timisoara, numere pare si impare, inclusiv proprietatile care au o latura adiacenta arterei, de la intersectia cu Str. Razoare, pana la intersectia cu Str. Brasov;



CPU

- Str. Lujerului, numere pare si impare, inclusiv proprietatile care au o latura adiacenta arterei, de la B-dul Timisoara pana la B-dul Iuliu Maniu;
- B-dul Iuliu Maniu, numere pare si impare, inclusiv proprietatile care au o latura adiacenta arterei, de la intersectia cu Str. Lujerului pana la intersectia cu B-dul Vasile Milea;
- B-dul Vasile Milea, numere pare si impare, inclusiv proprietatile care au o latura adiacenta arterei, de la B-dul Iuliu Maniu pana la intersectia cu Splaiul Independentei
- Sos. Orhideelor, numere pare si impare, inclusiv proprietatile care au o latura adiacenta arterei, de la Splaiul Independentei pana la intersectia cu Calea Giulesti.

**Delimitată prin teritoriul cuprins între arterele de circulație:**

- Lacul Dambovita impreuna cu o fasie in latime de 100 m de-a lungul malurilor, in limita administrativa a municipiului.

• **6 – B : ZONA "B" - reprezentată grafic în culoare PORTOCALIE.**

**Delimitată prin teritoriul cuprins între arterele de circulație:**

- Calea Giulesti, numere pare si impare, inclusiv proprietatile care au o latura adiacenta arterei, de la intersectia cu Drumul la Rosu pana la intersectia cu Calea Crangasi – Pod Grant;
- Calea Giulesti (exclusiv), de la Calea Crangasi – Pod Grant pana la Sos. Orhideelor;
- Sos. Orhideelor (exclusiv), de la Calea Giulesti la Splaiul Independentei;
- B-dul Vasile Milea (exclusiv), de la Splaiul Independentei la B-dul Iuliu Maniu;
- B-dul Iuliu Maniu (exclusiv), de la Vasile Milea la str. Lujerului;
- Str. Lujerului (exclusiv), de la B-dul Iuliu Maniu la B-dul Timisoara;
- Bd-ul Timisoara (exclusiv), de la intersectia cu str. Brasov la intersectia cu str. Razoare;
- Drumul Sariei (exclusiv), de la str. Razoare la B-dul Ghencea;
- B-dul Ghencea, numere pare si impare, inclusiv proprietatile care au o latura adiacenta arterei, de la Drumul Sariei pana la intersectia cu str. Brasov;
- Prelungirea Ghencea, numere pare si impare, inclusiv proprietatile care au o latura adiacenta arterei, de la str. Brasov pana la Drumul Valea Larga;
- Prelungirea Ghencea (inclusiv) – o fasie in latime de 100 m nord de la Drumul Valea Larga pana la Soseaua de Centura, incluzand si cimitirul Ghencea II;
- o fasie de 100 m la est de Soseaua Centura pana la B-dul Timisoara;
- B-dul Timisoara, numere pare si impare, inclusiv proprietatile care au o latura adiacenta arterei, pana la Str. Valea Cascadelor;
- Limita prelungire Valea Cascadelor – Drumul Valea Larga (inclusiv), pana la Prelungirea Ghencea.

**Delimitată prin teritoriul cuprins între arterele de circulație:**

- Limita administrativa a municipiului, pana la intersectia cu Drumul Ciorogarla;
- Drumul Ciorogarla, numere pare si impare, inclusiv proprietatile care au o latura adiacenta arterei, pana la intersectia cu Str. Piscul Crasani;
- Str. Piscul Crasani, numere pare si impare, inclusiv proprietatile care au o latura adiacenta arterei, pana la intersectia cu Str. Margelelor;
- Str. Margelelor, numere pare si impare, inclusiv proprietatile care au o latura adiacenta arterei, pana la Str. Stan Bogdan Serban;
- Str. Stan Bogdan Serban, numere pare si impare, inclusiv proprietatile care au o latura adiacenta arterei, pana la Str. Apusului;
- Str. Apusului, numere pare si impare, inclusiv proprietatile care au o latura adiacenta arterei, de la Str. Stan Bogdan Serban la intersectia cu Str. Ghirlandei;
- Str. Ghirlandei, numere pare si impare, inclusiv proprietatile care au o latura adiacenta arterei, pana la intersectia cu str. Cernisoara;
- Str. Cernisoara, numere pare si impare, inclusiv proprietatile care au o latura adiacenta arterei, pana la Str. Dambovitei;

CPU  
Cristina

- Str. Dambovitei, numere pare si impare, inclusiv proprietatile care au o latura adiacenta arterei, de la intersectia cu Str. Cernisoara pana la limita Lacului Dambovita;
- Lac Dambovita – limita fasiei in latime de 100 m, descrisa pentru zona A
- Drumul Coasta Cerbului, numere pare si impare, inclusiv proprietatile care au o latura adiacenta arterei, pana la Drumul la Rosu;
- Drumul la Rosu, numere pare si impare, inclusiv proprietatile care au o latura adiacenta arterei, pana la intersectia cu Calea Giulesti.


**Delimitată prin teritoriul cuprins între arterele de circulație:**

- Str. Valea Cascadelor, numere pare si impare, inclusiv proprietatile care au o latura adiacenta arterei, de la B-dul Timisoara la B-dul Iuliu Maniu;
- B-dul Iuliu Maniu, numere pare si impare, inclusiv proprietatile care au o latura adiacenta arterei, de la Str. Valea Cascadelor la Str. Vistiernicul Stavrinis;
- Str. Vistiernicul Stavrinis, numere pare si impare, inclusiv proprietatile care au o latura adiacenta arterei, de la B-dul Iuliu Maniu la Str. Valea Lunga;
- Str. Valea Lunga (exclusiv), de la str. Vistiernicul Stavrinis la str. Mohorului;
- Str. Mohorului (exclusiv), de la Str. Valea Lunga la Str. Crainicului;
- Str. Crainicului (exclusiv), de la Str. Mohorului la Str. Moinesti
- Str. Moinesti, numere pare si impare, inclusiv proprietatile care au o latura adiacenta arterei, de la str. Crainicului la Str. G. Calboreanu;
- Str. George Calboreanu, numere pare si impare, inclusiv proprietatile care au o latura adiacenta arterei, de la Str. Moinesti la Str. Rasaritului;
- Str. Rasaritului, numere pare si impare, inclusiv proprietatile care au o latura adiacenta arterei, de la Str. G. Calboreanu la Str. Azurului;
- Str. Azurului, numere pare si impare, inclusiv proprietatile care au o latura adiacenta arterei, de la Str. Rasaritului la Drumul Timonierului;
- Drumul Timonierului, numere pare si impare, inclusiv proprietatile care au o latura adiacenta arterei, de la Str. Azurului pana la Str. Basmului;
- Str. Basmului (exclusiv);
- Str. Cupolei (exclusiv), de la Str. Basmului pana la Str. Vagonetului;
- Str. Vagonetului, numere pare si impare, inclusiv proprietatile care au o latura adiacenta arterei;
- Str. Lujerului, numere pare si impare, inclusiv proprietatile care au o latura adiacenta arterei, pana la B-dul Timisoara;
- B-dul Timisoara, numere pare si impare, inclusiv proprietatile care au o latura adiacenta arterei, de la Str. Lujerului pana la Str. Valea Cascadelor.

• **6 – C : ZONA "C" - reprezentată grafic în culoare GALBENĂ.**

**Delimitată prin teritoriul cuprins între arterele de circulație:**

- Calea Giulesti, numere pare si impare, inclusiv proprietatile care au o latura adiacenta arterei, de la Drumul la Rosu la Drumul Carierei
- Drumul Carierei (exclusiv), de la Calea Giulesti la Str. Cristianu Mare;
- Str. Cristianu Mare (exclusiv), de la Drumul Carierei la Str. Chitila Triaj;
- Str. Chitila Triaj, numere pare si impare, inclusiv proprietatile care au o latura adiacenta arterei, de la Str. Cristianu Mare la Drumul Sabareni;
- Str. Bunicutei, numere pare si impare, inclusiv proprietatile care au o latura adiacenta arterei, de la Drumul Sabareni pana la Str. Caramidariei;
- Str. Caramidariei, numere pare si impare, inclusiv proprietatile care au o latura adiacenta arterei, de la Str. Bunicutei pana la Calea Giulesti
- Calea Giulesti (exclusiv), de la Str. Caramidariei pana la Drumul Fantana Oilor;
- Drumul Fantana Oilor (exclusiv) – prelungire pana la Drumul Coasta Grindului;
- Drumul Coasta Grindului (exclusiv) de la prelungirea Drum Fantana Oilor pana la limita administrativa a municipiului.



*Stănescu*

21  
CPU  
*[Signature]*

**Delimitată prin teritoriul cuprins între arterele de circulație:**

- Prelungire Str. Dambovita (exclusiv) - Str. Dambovita pana la intersectia cu Str. Cernisoara;
- Str. Cernisoara (exclusiv) pana la Str. Ghirlandei ;
- Str. Ghirlandei (exclusiv), de la Str. Cernisoara pana la Str. Apusului;
- Str. Apusului (exclusiv), de la Str. Ghirlandei pana la Str. Stan Bogdan Serban ;
- Str. Stan Bogdan Serban (exclusiv), pana la Str. Margelelor;
- Str. Margelelor (exclusiv) de la Str. Stan Bogdan Serban pana la Str. Piscul Crasani;
- Str. Piscul Crasani (exclusiv) pana la limita administrativa a municipiului (Canal Arges).

**Delimitată prin teritoriul cuprins între arterele de circulație:**

- B-dul Iuliu Maniu (exclusiv);
- Str. Vistiernicul Stavrinis (exclusiv);
- Str. Valea Lunga, numere pare si impare, inclusiv proprietatile care au o latura adiacenta arterei, de la Str. Vistiernicul Stavrinis la Str. Carabusului;
- Str. Mohorului, numere pare si impare, inclusiv proprietatile care au o latura adiacenta arterei;
- Str. Moinesti (exclusiv) pana la Str. George Calboreanu;
- Str. George Calboreanu, numere pare si impare, inclusiv proprietatile care au o latura adiacenta arterei;
- Str. Rasaritului (exclusiv) de la intersectia cu Str. G. Calboreanu pana la Str. Azurului;
- Str. Azurului (exclusiv);
- Drumul Timonierului (exclusiv) de la Str. Azurului la Str. Basmului;
- Str. Basmului, numere pare si impare, inclusiv proprietatile care au o latura adiacenta arterei;
- Str. Cupolei, numere pare si impare, inclusiv proprietatile care au o latura adiacenta arterei, de la Str. Basmului pana la Str. Vagonetului ;
- Str. Vagonetului (exclusiv);
- Str. Lujerului (exclusiv) pana la B-dul Timisoara;
- B-dul Timisoara (exclusiv) pana la Str. Valea Cascadelor.

**Delimitată prin teritoriul cuprins între arterele de circulație:**

- Prelungirea Ghencea (exclusiv), pe fasie de 100 m de la limita zonei B (descrisa anterior), pana la 100 m fata de limita estica a cimitirului Ghencea II;
- o fasie in latime de 100 m fata de limita de nord a cimitirului Ghencea II, pana la limita zonei B (descrisa anterior);
- o fasie de 100 m est fata de limita zonei B pentru Soseaua de Centura, pana la B-dul Timisoara;
- o fasie de 100 m sud fata de aliniamentul B-dului Timisoara, pana in dreptul prelungirii Str. Valea Cascadelor;
- o fasie de 100 m latime, vest fata de prelungirea Str. Valea Cascadelor – Drumul Valea Larga, pana la Prelungirea Ghencea.

**6 – D : ZONA "D" - reprezentată grafic în culoare VERDE.**

**Delimitată prin teritoriul cuprins între arterele de circulație:**

- Prelungirea Ghencea (exclusiv) – la limita nordica a fasiei de 100 m, descrisa pentru zona fiscala C;
- Limita estica a fasiei de 100 m fata de cimitirul Ghencea II;
- Limita nordica a fasiei de 100 m fata de cimitirul Ghencea II;
- Soseaua de Centura (exclusiv) – la limita estica a fasiei de 100 m descrisa pentru zona C;
- B-dul Timisoara (exclusiv) – la limita sudica a fasiei de 100 m descrisa pentru zona C;
- Limita vestica a fasiei de 100 m descrisa pentru zona C (prelungire Str. Valea Cascadelor – Drum Valea Larga).

CPU  
Uul

**Delimitată prin teritoriul cuprins între arterele de circulație:**

- Limita administrativa a sectorului 6, pana la Str. Chitila Triaj;
- Str. Chitila Triaj (exclusiv), intre limita de sector si Drumul Sabareni;
- Str. Bunicutei (exclusiv), intre Drumul Sabareni si Str. Caramidariei;
- Str. Caramidariei (exclusiv), intre Str. Bunicutei si Calea Giulesti;
- Calea Giulesti, numere pare si impare, inclusiv proprietatile care au o latura adiacenta arterei, de la Str. Caramidariei pana la Drumul Fantana Oilor;
- Drumul Fantana Oilor, numere pare si impare, inclusiv proprietatile care au o latura adiacenta arterei, de la Calea Giulesti la Drumul Coasta Grindului;
- Drumul Coasta Grindului, numere pare si impare, inclusiv proprietatile care au o latura adiacenta arterei, de la prelungirea Drumului Fantana Oilor pana la limita administrativa a municipiului;
- limita administrativa a municipiului pana la limita sectorului 6;
- limita sectorului 6 pana la str. Chitila Triaj.

**Extravilan :**

Dat fiind dinamismul crescut al procesului de trecere a terenurilor extravilane localizate conform P.U.G. aprobat, în categoriile intravilan, nu este posibilă o demarcare a unei limite fixe a teritoriului intravilan în vederea defnirii zonelor de fiscalitate pentru anul 2004. De aceea vom realiza încadrarea terenurilor la categoriile extravilan, pe baza unei utilizări permanente a informațiilor actualizate cuprinse în bazele de date ale administrațiilor financiare ale sectoarelor 1 – 6 ale municipiului București.

