

HOTĂRÂRE

*privind aprobarea Planului Urbanistic de Detaliu (PUD)
Șoseaua Chitilei nr.97, sector 1, București*

Având în vedere:

- Referatul de aprobare nr. E/12065/4.11.2021 al Primarului Sectorului 1 al Municipiului București;
- Raportul de specialitate nr. E/9584/13.08.2020 al Arhitectului Șef al Sectorului 1;

Ținând cont de Raportul informării și consultării publicului, redactat în conformitate cu prevederile Ordinului nr. 2701/2010 emis de Ministerul Dezvoltării Regionale și Turismului, pentru aprobarea Metodologiei de informare și consultare a publicului cu privire la elaborarea sau revizuirea planurilor de amenajare a teritoriului și de urbanism și prevederile Hotărârii Consiliului Local al Sectorului 1 al Municipiului București nr. 259/21.12.2016 prin care s-a aprobat Regulamentul local de implicare a publicului în elaborarea sau revizuirea planurilor de urbanism și de amenajarea teritoriului ce intră în competența de aprobare a Consiliului Local al Sectorului 1 al Municipiului București;

Văzând documentele emise:

- Avizul Arhitectului Șef nr.259/11.08.2020, din cadrul aparatului de specialitate al Primarului Sectorului 1;
- Aviz Comisia Tehnică de Circulație PMB nr. 12826/28.05.2015, emis de Primăria Municipiului București
- Aviz Comisia de Precoordonare nr. 1318658/17.04.2015.
- Ilustrare volumetrică însoțită de arhitect M. I. V. V. M. N. și studiu de însorire întocmit de urb. D. (
- Aviz Ministerul Culturii și Identității Naționale nr. 153/ZP/21.02.2019 și Aviz Autoritatea Aeronautică Română nr. 17199/1075 din 31.07.2020.

Ținând seama de prevederile:

- În conformitate cu prevederile Legii nr. 24/2000 privind normele de tehnică legislativă pentru elaborarea actelor normative, republicată, cu modificările și completările ulterioare;
- Legii nr. 50/1991 privind autorizarea executării lucrărilor de construcții, republicată, cu modificările și completările ulterioare;
- Legii nr. 350/2001 privind amenajarea teritoriului și urbanismul, cu modificările și completările ulterioare;
- Hotărârii Guvernului României nr. 525/1996 pentru aprobarea Regulamentului General de Urbanism, republicată, cu modificările și completările ulterioare;
- Hotărârii Consiliului General al Municipiului București nr. 269/21.12.2000 privind aprobarea Planului Urbanistic General, cu modificările și completările ulterioare;
- Hotărârii Consiliului Local al Sectorului 1 nr.259/21.12.2016 pentru aprobarea Regulamentului local de implicare a publicului în elaborarea sau revizuirea planurilor de urbanism și de amenajare a teritoriului;

În temeiul prevederilor art. 5 lit. cc), art. 139 alin. (3) lit. e), art. 166 alin. (2) lit. j) și art. 196 alin. (1) lit. a) din Ordonanța de Urgență a Guvernului nr. 57/2019 privind Codul administrativ, cu modificările și completările ulterioare,

CONSILIUL LOCAL AL SECTORULUI 1
HOTĂRĂȘTE:

Art. 1. - Se aprobă documentația de urbanism P.U.D. - Șoseaua Chitilei nr.97, sector 1, București, în conformitate cu Avizul Arhitectului Șef nr.259/11.08.2020, prezentat în Anexa nr. 1 și cu Planul de Reglementări urbanistice vizat, prezentată în Anexa nr. 2.

Art. 2. - Prezenta documentație de urbanism are caracter de reglementare specifică și nu dă dreptul la construire până la obținerea autorizației de construire.

Art. 3. - Planul Urbanistic de Detaliu detaliază prevederile documentațiilor de rang superior și este valabil 3 ani.

Art. 4. - Anexele nr. 1 și nr. 2 fac parte integrantă din prezenta hotărâre și sunt redactate în 3 exemplare originale, dintre care un exemplar original se păstrează la dosarul special la ședinței, un exemplar original se comunică beneficiarului/proiectantului documentației de urbanism P.U.D. și un exemplar original se păstrează la Direcția Arhitect Șef prin structura de specialitate- BRUA.

Art. 5. - (1) Primarul Sectorului 1 și Direcția Arhitect Șef prin structura de specialitate- BRUA vor duce la îndeplinire prevederile prezentei hotărâri.

(2) Arhitectul Șef va asigura comunicarea prezentei hotărâri și a anexelor beneficiarului sau, după caz, proiectantului documentației de urbanism P.U.D.

(3) Serviciul Tehnică Legislativă, Secretariat, Arhivă va asigura comunicarea prezentei entităților menționate la alin. (1), precum și Instituției Prefectului Municipiului București.

AVIZEAZĂ,

conform art. 243 alin. (1) lit. a) din O.U.G. nr. 57/2019, cu modificările ulterioare,

SECRETAR GENERAL,
LAVINIA IONESCU

cu modificare/completez

Nume Prenume	Funcția	Semnătura	Întocmit/ Verificat/ Avizat	Data
Ciobanu Oprescu Olivia Ana	Arhitect Șef		Avizat	11. IAN. 2021
Mihaela Raluca Epifan	Șef birou		Verificat	11-01-2021
Alina Miru	Consilier superior		Întocmit	11 IAN. 2021
Georgeta RAPORTARU	Șef serviciu S.T.L.S.A.		Verificat	

cu modificare și suplit.
***!**

Ca urmare a cererii adresate de Lazăr Dumitru, cu adresa în Comuna Stoenesti, Sat Palanca, Județul Giurgiu, înregistrată la nr. 50296/21.11.2019, completată cu nr. 33062/31.07.2020, în conformitate cu prevederile Legii nr. 350/2001 privind amenajarea teritoriului și urbanismul, cu modificările și completările ulterioare, se emite următorul:

AVIZ NR. 259/11.08.2020

PENTRU

PUD – ȘOSEAUA CHITILEI NR. 97 - SECTOR 1, BUCUREȘTI

Construire imobil de locuințe colective S+P+4E+5Er

(10 apartamente)

GENERAT DE IMOBILUL: în suprafață de 345,00mp (344,00mp din măsurătorile cadastrale), proprietate privată persoane fizice, conform informațiilor din Extrasul de Carte Funciară nr. 204676, eliberat la data de 16.06.2020.

INITIATOR: LAZĂR DUMITRU, LAZĂR STELIUȚA

PROIECTANT: S.C. ANTE.ARH S.R.L.

SPECIALIST CU DREPT DE SEMNATURA RUR: arhitect Mihnea Vasile V. M. Marcu (RUR: D, E).

AMPLASARE, DELIMITARE, SUPRAFAȚĂ ZONA STUDIATĂ ÎN PUD: Zona studiată prin PUD include parcelele învecinate imobilului care a generat documentația, delimitată astfel: Nord- artera de circulație Șoseaua Chitilei; Est: Șoseaua Chitilei nr.95; Vest: artera de circulație Strada Străbună; Sud: Strada Străbună nr.59.

PREVEDERI PUG/ PUZ APROBATE ANTERIOR: Terenul este cuprins în PUG aprobat cu HCGMB nr.269/2000, cu valabilitate prelungită, în subzona M3- subzona mixta cu clădiri având regim de construire continuu sau discontinuu și înălțimi maxime de P+4 niveluri, cu POTmax.= 60% cu posibilitatea acoperirii restului terenului în proporție de 75% cu clădiri cu max.2 niveluri (8m) pentru activități comerciale, CUTmax.-2,5mp ADC/mp.teren; înălțimea maximă admisibilă în planul fațadei nu va depăși distanța dintre aliniamente; pot fi adăugate suplimentar unul sau două niveluri în funcție de volumetria caracteristică străzii, cu condiția retragerii acestora în limitele unui arc de cerc cu raza de 4,0 m continuat cu tangenta sa la 45 grade. Imobilul nu se află pe lista cuprinzând monumente istorice publicată în 2016 dar se află la mai puțin de 100m de imobile aflate pe această listă, conform informațiilor din Certificatul de urbanism nr. 209/CVDV/C/36302 din 13.11.2018. Se prezintă aviz Ministerul Culturii și Identității Naționale nr. 153/ZP/21.02.2019.

Indicatorii urbanistici reglementați: POTmax.= 60 % cu posibilitatea acoperirii restului terenului în proporție de 75% cu clădiri cu max.2 niveluri (8m) pentru activități comerciale, CUTmax.-2,5mp ADC/mp.teren; înălțimea maximă admisibilă în planul fațadei nu va depăși distanța dintre aliniamente; Se va respecta înălțimea maximă de 20,90m, conform Aviz Autoritatea Aeronautică Română nr. 17199/1075 din 31.07.2020. Pot fi adăugate suplimentar unul sau două niveluri în funcție de volumetria caracteristică străzii, cu condiția retragerii acestora în limitele unui arc de cerc cu raza de 4,0 m continuat cu tangenta sa la 45 grade.

Retragerea minimă față de aliniament - În cazul străzilor cu fronturi continue dispuse pe aliniament, noile clădiri care nu sunt servicii sau echipamente publice se amplasează pe aliniament, se pot accepta retrageri de minim 5,00m numai cu condiția ca clădirile adiacente să fie retrase față de limitele laterale ale parcelelor și să prezinte fațade laterale, în cazul în care clădirile de pe parcelele adiacente prezintă calcane este obligatorie alipirea la acestea.

Retragerea minimă față de limitele laterale - Clădirile se vor alipi de calcanele clădirilor învecinate dispuse pe limitele laterale ale parcelelor până la o distanță de maxim 20,00 metri de la aliniament.

Retragerea față de limita posterioară a terenului - Clădirile se vor retrage față de limita posterioară la o distanță de cel puțin jumătate din înălțimea clădirii măsurată la cornișă, dar nu cu mai puțin de 5,00 metri.

PREVEDERI PUD - PROPUSE:

Construcția se va amplasa cu respectarea specificațiilor planului de reglementări vizat spre neschimbare.

CIRCULAȚII ȘI ACCESE: Parcarea și gararea autovehiculelor vor respecta „Normele privind asigurarea numărului minim de locuri de parcare pentru noile construcții și amenajări autorizate pe teritoriul Municipiului București și a prospectelor necesare unei corecte funcționări a arterelor de circulație” aprobate prin HCGMB nr. 66/2006. Accesul auto și pietonal se va realiza din Șoseaua Chitilei, în conformitate cu Aviz Comisia Tehnică de Circulație nr.12826/28.05.2015 și planșă anexă, emis de Primăria Municipiului București

ECHIPARE TEHNICO-EDILITARĂ: Este obligatorie racordarea construcțiilor la rețelele publice de alimentare cu apă, canalizare, energie electrică. Aviz Comisia de Precoordonare nr. 1318658/17.04.2015 și studiu de rețele însoțit de ing. S. D. F.

Documentația este însoțită de ilustrare volumetrică însoțită de arhitect M. V. V. M. M. și studiu de însorire întocmit de urb. D. G. Se prezintă aviz Ministerul Culturii și Identității Naționale nr. 153/ZP/21.02.2019 și aviz Autoritatea Aeronautică Română nr.17199/1075 din 31.07.2020.

Prezentul aviz este un aviz tehnic și poate fi folosit numai în scopul aprobării P.U.D.

În urma ședinței Comisiei tehnice de amenajare a teritoriului și urbanism nr. 15/27/19.12.2019, se avizează favorabil Planul urbanistic de detaliu.

Prezentul aviz este valabil împreună cu planșa de reglementări urbanistice anexată și vizată spre neschimbare.

Elaboratorul și beneficiarul PUD răspund pentru exactitatea datelor și veridicitatea înscririlor cuprinse în PUD care face obiectul prezentului aviz, în conformitate cu art. 63 alin. (2) litera g) din Legea nr. 350/ 2001 privind amenajarea teritoriului și urbanismul, cu modificările și completările ulterioare.

Documentația tehnică pentru autorizarea executării lucrărilor de construire (DTAC) se poate întocmi numai după aprobarea P.U.D. și cu obligativitatea respectării întocmai a prevederilor acestuia.

Prezentul aviz este valabil de la data emiterii sale pe toată durata de valabilitate a certificatului de urbanism nr. 209/CVDV/C/36302 din 13.11.2018, emis de Primăria Sectorului 1 al Municipiului București. În cazul neadoptării documentației PUD în plenul Consiliului Local al Sectorului 1, în termenul de valabilitate al acestuia, procedura trebuie reluată. După aprobare, acesta rămâne valabil atâta timp cât Hotărârea de aprobare este în vigoare.

ARHITECT ȘEF
Ciobanu Opreșcu Olivia Ana

Șef birou,
Raluca Mihaela Epifan

Întocmit,
Alina Miru



PRIMĂRIA A FOST
PRIVIND SISTEMUL
CALITĂȚII DE
CERTIFICARE DE CALITATE ORGANIZM
ACREDITAT PENTRU CERTIFICAREA
SISTEMULUI DE MANAGEMENT AL CALITĂȚII
EN ISO 9001:2015

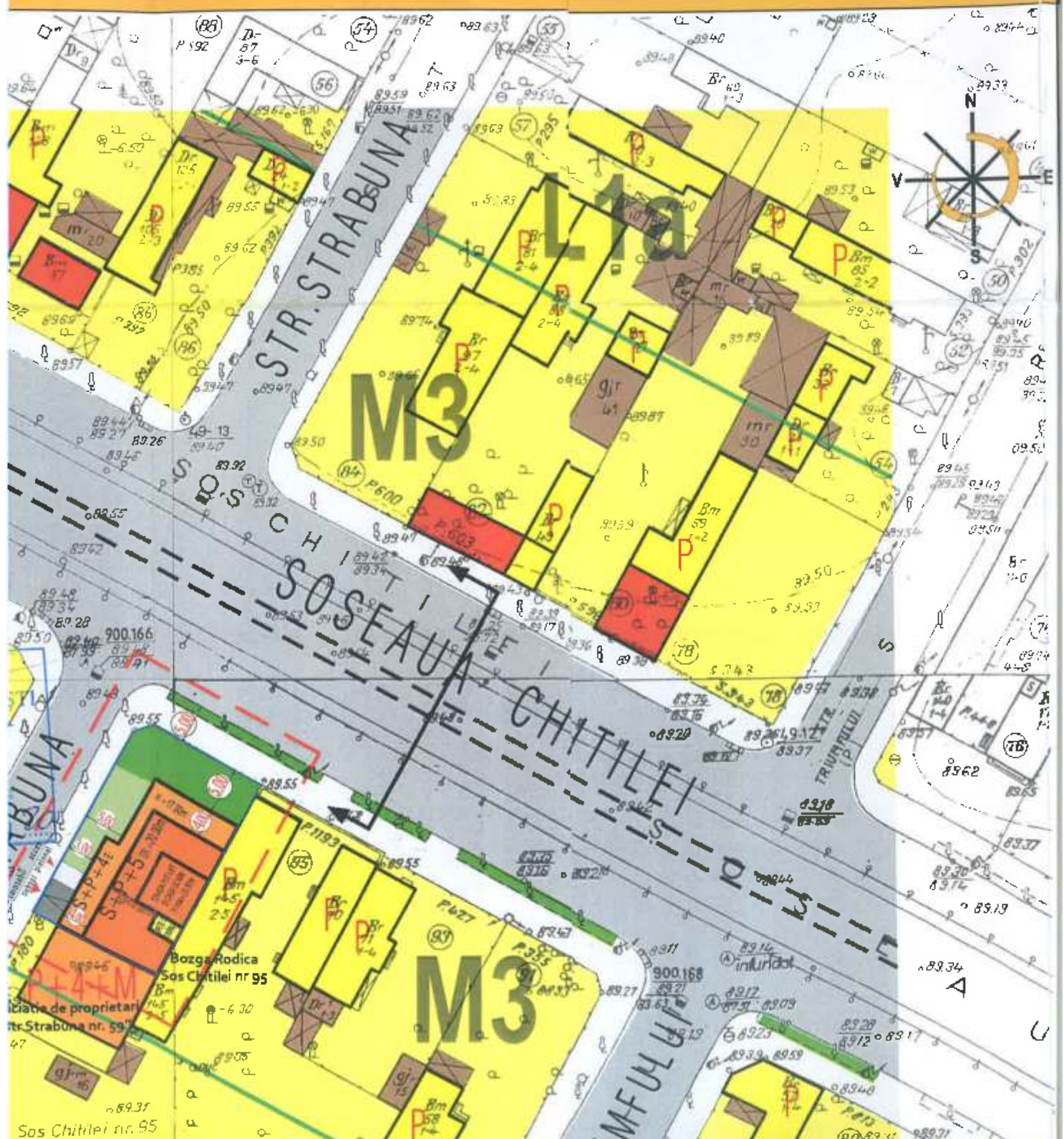
Bd. Harnu Manta nr. 9, Sector 1 București; 011222

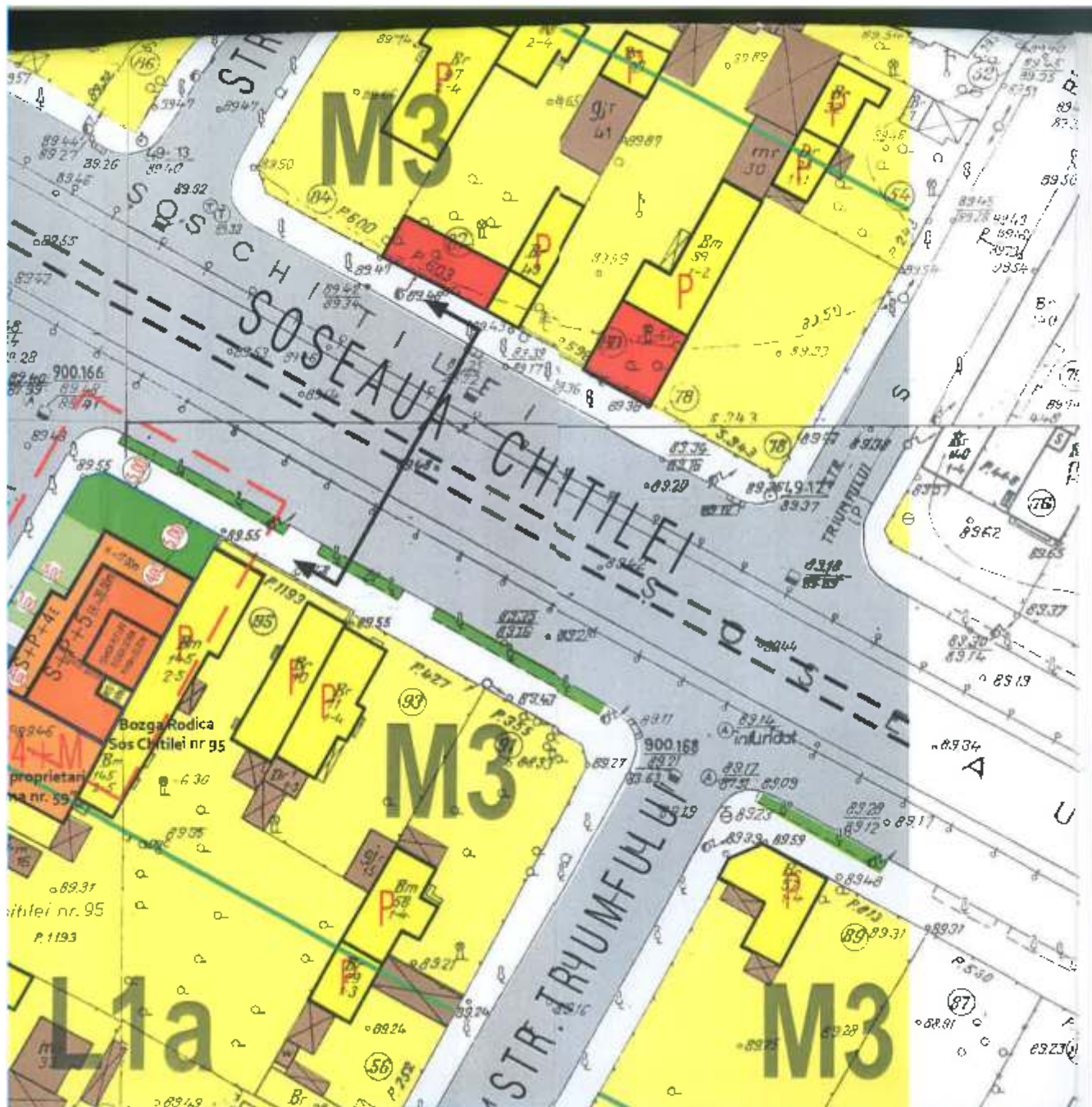
Tel: +40-21-319.10.13; Fax: +40-21-319.10.06

Email: registratura@primarias1.ro

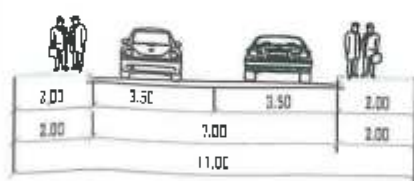
<http://www.primariasector1.ro>

PLANSA 5 - REGLEMENTARI URBANISTICE





PROFIL TRANSVERSAL
STR STABUNA



Verifica

Specific

Sei pro

Proiect

Desena

STICE

P.U.D.

"SOSEAUA CHITILEI NR. 97" SECTOR 1, BUCURESTI

BILANT TERITORIAL - EXISTENT

	Suprafata (mp)	Suprafata (%)
Spatii construite	241.90 mp	70.2%
Spatii verzi	0.00 mp	0.0%
Circulatii	103.04 mp	29.8%
TOTAL	344.94 mp	100%
POT = 70.2%		
CUT = 0.70		

BILANT TERITORIAL - PROPUS

	Suprafata (mp)	Suprafata (%)
Spatii construite	150.00 mp	44.0%
Spatii verzi	98.50 mp	29.0%
Circulatii	96.44 mp	27.0%
TOTAL	344.94 mp	100%
POT = 44%		
CUT = 2.5		
H max = 20.90 m (P+4+5r)		

LEGENDA

LIMITE



- Limita P.U.D.
- Limita terenului care a generat P.U.D.
- Limita parcele
- Limita intre subzonele M3 si L1a

CIRCULATII




- Circulatii auto
- Circulatii pietonale
- Tramvai

ZONIFICARE FUNCTIONALA



- Locuire individuala
- Locuire colectiva

NIVEL	NR. AP.	NR. PERSOANE
P	1	2
1	2	4
2	2	4
3	2	4
4	2	4
5	1	2
TOTAL	10	20



Spatii construite	150.00 mp	44.0%
Spatii verzi	98.50 mp	29.0%
Circulatii	96.44 mp	27.0%
TOTAL	344.94 mp	100%
POT = 44%		
CUT = 2.5		
H max = 20.90m (P+4+5r)		

LEGENDA

LIMITE

	Limita P.U.D.
	Limita terenului care a generat P.U.D.
	Limita parcele
	Limita intre subzonele M3 si L1a

CIRCULATII

	Circulatii auto
	Circulatii pietonale
	Tramvai

ZONIFICARE FUNCTIONALA

	Locuire individuala
	Locuire colectiva
	Anexe gospodaresti / Garaje
	Comert / Servicii
	Spatiu verde
	Dale inierbate

- Acces auto
- Acces pietonal

NIVEL	NR. AP.	NR. PERSOANE
P	1	2
1	2	4
2	2	4
3	2	4
4	2	4
5	1	2
TOTAL	10	20

ORDINUL ARHITECTILOR
DIN ROMANIA
1635



Verificatori/Expertii	Nume	Semnatura	Cerinta	Referat / Expertiza nr./data	Nr. Proiect
				Beneficiar:	C166/2014
SC ANTE.ARH SRL <small>PROIECTARE DE ARHITECTURA MANAGEMENT IN CONSTRUCTII AUT.40023/42/2008</small>				Scara	Faza
Specificatie:	Nume	Semnatura		1/500	P.U.D.
Self proiect:	arh.				
Proiectat:	urb.			Data	Nr. Planse
Desenat:	arh.			01-2015	5
				ELABORARE PUD- IMOBIL DE LOCUINTA S+P+4E SOSEAUA CHITILEI NR. 97, SECTOR 1, BUCURESTI	
				REGLEMENTARI URBANISTICE	



REFERAT DE APROBARE

a proiectului de hotărâre privind **Planul Urbanistic de Detaliu Șoseaua Chitilei nr. 97**

Având în vedere Ordonanța de Urgență a Guvernului nr. 57/2019 privind Codul Administrativ, și Legea 350/2001 privind amenajarea teritoriului și urbanismul, cu modificările și completările ulterioare, se emite prezentul **referat de aprobare**.

Amplasamentul ce face obiectul documentației de urbanism **P.U.D. Șoseaua Chitilei nr. 97**, este situat în intravilanul Sectorul 1 al Municipiului București.

Conform PUG aprobat cu HCGMB nr.269/2000, cu valabilitate prelungită, în subzona **M3-** subzona mixta cu cladi având regim de construire continuu sau discontinuu și înalțimi maxime de P+4 niveluri, cu POTmax.= 60% și posibilitatea acoperirii restului terenului în proporție de 75% cu clădiri cu max.2 niveluri (8m) pentru activități comerciale, CUTmax.=2,5mp ADC/mp.teren; înălțimea maximă admisibilă în planul fațadei nu va depăși distanța dintre aliniamente; pot fi adăugate suplimentar unul sau două niveluri în funcție de volumetrica caracteristică străzii, cu condiția retragerii acestora în limitele unui arc de cerc cu raza de 4,0 m continuat cu tangenta sa la 45 grade. Imobilul nu se află pe lista cuprinzând monumente istorice publicată în 2016 dar se află la mai puțin de 100m de imobile aflate pe această listă, conform informațiilor din Certificatul de urbanism nr. 209/CVDV/C/36302 din 13.11.2018. Se prezintă aviz Ministerul Culturii și Identității Naționale nr. 153/ZP/21.02.2019.

Prin certificatul de urbanism nr. 209/CVDV/C/36302 din 13.11.2018, emis de Sectorul 1 al Municipiului București, în conformitate cu prevederile Legii nr. 350/2001 privind amenajarea teritoriului și urbanismul, cu modificările și completările ulterioare, s-a stabilit necesitatea elaborării și aprobării unui plan urbanistic de detaliu.

Conform prevederilor art. 48 al Legii nr. 350/2001 privind amenajarea teritoriului și urbanismul, cu modificările și completările ulterioare, planul urbanistic de detaliu are caracter de reglementare specifică pentru parcelă în relație cu parcelele învecinate. Planul urbanistic de detaliu nu poate modifica planurile de nivel superior.

Conform Ordinului Nr. 2701 din 30 decembrie 2010 pentru aprobarea Metodologiei de informare și consultare a publicului cu privire la elaborarea sau revizuirea planurilor de amenajarea teritoriului și de urbanism și a H.C.L. S.1. 259/21.12.2016, prin care s-a aprobat Regulamentul local de implicare a publicului în elaborarea sau revizuirea planurilor de urbanism și de amenajarea teritoriului, ce intră în competența de aprobare a Consiliului Local al sectorului 1 București, a fost îndeplinită procedura de informare și consultare a publicului finalizată cu Raportul informării și consultării publicului nr. E/9583/13.08.2020.

Avizul Arhitectului Șef nr. 259/11.08.2020, s-a emis în acord cu prevederile PUG, aprobat cu HCGMB nr.269/2000, cu valabilitate prelungită și certificatul de urbanism nr. 209/CVDV/C/36302 din 13.11.2018, eliberat în conformitate cu prevederile Legii nr. 350/2001 privind amenajarea teritoriului și urbanismul, cu modificările și completările ulterioare.

Planul urbanistic de detaliu **Șoseaua Chitilei nr. 97**, este instrumentul de proiectare urbană care detaliază modul specific de construire în raport cu funcționarea zonei și cu identitatea arhitecturală a acesteia, în baza unui studiu de specialitate, retragerile față de limitele laterale și posterioare ale parcelei, modul de ocupare a terenului, accesul auto și pietonal, conformarea arhitectural-volumetrică.



PRIMĂRIA A FOST CERTIFICATĂ ISO 9001:2008
PRIVIND SISTEMUL DE MANAGEMENT AL
CALITĂȚII ÎN URMA AUDITULUI DE CERTIFICARE
DE CĂTRE ORGANISMUL ACREDITAT PENTRU
CERTIFICAREA SISTEMELOR DE MANAGEMENT
AL CALITĂȚII SR EN 45012 "AERDQ"



MUNICIPIUL BUCUREȘTI SECTORUL 1

PRIMAR

Indicatorii urbanistici reglementați: POTmax.= 60 % cu posibilitatea acoperirii restului terenului în proporție de 75% cu clădiri cu max.2 niveluri (8m) pentru activități comerciale, CUTmax.=2,5mp ADC/mp.teren; înălțimea maximă admisibilă în planul fațadei nu va depăși distanța dintre aliniamente; pot fi adăugate suplimentar unul sau două niveluri în funcție de volumetria caracteristică străzii, cu condiția retragerii acestora în limitele unui arc de cerc cu raza de 4,0 m continuat cu tangenta sa la 45 grade.

Proiectul de hotărâre privind aprobarea Planului Urbanistic de Detaliu (PUD), Șoseaua Chitilei nr. 97, sector 1, împreună cu anexele sale Avizul Arhitectului Șef nr. nr. 259/11.08.2020 și planul de reglementări vizat spre neschimbare, emis în vederea fundamentării deciziei Consiliului Local al Sectorului 1 București, Referatul de aprobare a proiectului de hotărâre privind Planul Urbanistic de Detaliu Șoseaua Chitilei nr. 97, pentru aprobarea P.U.D., se supune dezbaterii Consiliului Local al Sectorului 1 București, în temeiul prevederilor art. 5 lit. cc, art. 129, alin. (2), lit. c, din Ordonanța de Urgență a Guvernului nr. 57/2019 privind Codul Administrativ.

Pentru considerentele mai sus expuse și în temeiul art.136 alin.(1) și alin.(2) din Ordonanța de Urgență nr. 57/2019 privind Codul Administrativ, supun dezbaterii Consiliului Local al Sectorului 1 proiectul de hotărâre privind aprobarea Planului Urbanistic de Detaliu (PUD) Șoseaua Chitilei nr. 97, sector 1, București.

p. Primar
Viceprimar
OLIVER LEON PĂIUȘI



Nume Prenume	Funcția	Semnătura	Întocmit/ Verificat/ Avizat	Data
Ciobanu Oprescu Olivia Ana	Arhitect Șef		Avizat	11 IAN. 2021
Mihaela Raluca Epifan	Șef birou		Verificat	11 -01- 2021
Alina Miru	Consilier superior		Întocmit	11 IAN. 2021



PRIMĂRIA A FOST CERTIFICATĂ ISO 9001:2008
PRIVIND SISTEMUL DE MANAGEMENT AL
CALITĂȚII ÎN URMA AUDITULUI DE CERTIFICARE
DE CĂTRE ORGANISMUL ACREDITAT PENTRU
CERTIFICAREA SISTEMELOR DE MANAGEMENT
AL CALITĂȚII SR EN 45012 "AEROU"

SECTORUL 1 AL MUNICIPIULUI BUCUREȘTI
BIROU REGLEMENTĂRI URBANISTICE ȘI ARHIVĂ
Nr. E/ 12600/16.11.2021

Raport de specialitate
privind aprobarea Planului Urbanistic de Detaliu
pentru construcții definitive pe teren proprietate privată
situat în Sectorul 1 al Municipiului București

Prezentul Raport de specialitate se emite în conformitate cu prevederile Legii 350/2001 privind amenajarea teritoriului și urbanismul, cu modificările și completările ulterioare.

Conform prevederilor art. 48 al Legii nr. 350/2001 privind amenajarea teritoriului și urbanismul, cu modificările și completările ulterioare, planul urbanistic de detaliu are caracter de reglementare specifică pentru o parcelă în relație cu parcelele învecinate. Planul urbanistic de detaliu nu poate modifica planurile de nivel superior.

PUD – ȘOSEAUA CHITILEI NR. 97 - SECTOR 1, BUCUREȘTI
Construire imobil de locuințe colective S+P+4E+5Er
(10 apartamente)

Imobilul care a generat documentația de urbanism este compus din teren în suprafață de 345,00mp (344,00mp din măsurătorile cadastrale), proprietate privată persoană fizică, conform informațiilor din Extrasul de Carte Funciară nr. 204676, eliberat la data de 16.06.2020. Conform PUG aprobat cu HCGMB nr.269/2000, cu valabilitate prelungită, în subzona M3- subzona mixta cu clădiri având regim de construire continuu sau discontinuu și înălțimi maxime de P14 niveluri, cu POTmax.= 60% cu posibilitatea acoperirii restului terenului în proporție de 75% cu clădiri cu max.2 niveluri (8m) pentru activități comerciale, CUTmax.=2,5mp ADC/mp.teren; înălțimea maximă admisibilă în planul fațadei nu va depăși distanța dintre aliniamente ; pot fi adăugate suplimentar unul sau două niveluri în funcție de volumetria caracteristică strazii, cu condiția retragerii acestora în limitele unui arc de cerc cu raza de 4,0 m continuat cu tangenta sa la 45 grade. Imobilul nu se află pe lista cuprinzând monumente istorice publicată în 2016 sau la mai puțin de 100m de imobile aflate pe această listă, dar se află în zona cu servituți aeronautice, conform informațiilor din Certificatul de urbanism nr. 209/CVDV/C/36302 din 13.11.2018. Se prezintă aviz Ministerul Culturii și Identității Naționale nr. 4713/21.02.2019. Indicatorii urbanistici reglementați: POTmax.= 60 % cu posibilitatea acoperirii restului terenului în proporție de 75% cu clădiri cu max.2 niveluri (8m) pentru activități comerciale, CUTmax.=2,5mp ADC/mp.teren; Se va respecta înălțimea maximă de 20,90m, conform Aviz Autoritatea Aeronautică Română nr. 17199/1075 din 31.07.2020; pot fi adăugate suplimentar unul sau două niveluri în funcție de volumetria caracteristică strazii, cu condiția retragerii acestora în limitele unui arc de cerc cu raza de 4,0 m continuat cu tangenta sa la 45 grade.

Parcarea se rezolvă în incintă proprie, conform Aviz Comisia Tehnică de Circulație nr.12826/28.05.2015 și planșă anexă, emis de Primăria Municipiului București

Racordarea la rețelele publice de alimentare cu apă, canalizare, energie electrică conform, Aviz Comisia de Precoordonare nr. 1318658/17.04.2015 și studiu de rețele însoțit de ing. Ș. D. F.

Documentația este însoțită de ilustrare volumetrică însoțită de arhitect M. V. V. M. M. și studiu de însorire întocmit de urb. D. G.

Se prezintă aviz Ministerul Culturii și Identității Naționale nr. 153/ZP/21.02.2019 și Aviz Autoritatea Aeronautică Română nr. 17199/1075 din 31.07.2020.

Pentru documentația PUD-Șoseaua Chitilei nr. 97, s-a emis Avizul Arhitectului Șef nr. 209 din 11.08.2020

Planul urbanistic de detaliu Șoseaua Chitilei nr. 97, este instrumentul de proiectare urbană care detaliază modul specific de construire în raport cu funcționarea zonei și cu identitatea arhitecturală a acesteia, în baza unui studiu de specialitate, retragerile față de limitele laterale și posterioare ale parcelei, modul de ocupare a terenului, accesul auto și pietonal, conformarea arhitectural-volumetrică.

Consultarea publică s-a efectuat în conformitate cu prevederile Ordinului Nr. 2701 din 30 decembrie 2010 pentru aprobarea Metodologiei de informare și consultare a publicului cu privire la elaborarea sau revizuirea planurilor de amenajarea teritoriului și de urbanism și a H.C.I. S.1. 259/21.12.2016 prin care s-a aprobat Regulamentul local de implicare a publicului în elaborarea sau revizuirea planurilor de urbanism și de amenajarea teritoriului ce intră în competența de aprobare a Consiliului Local al sectorului 1 București.

Proiectul de hotărâre privind aprobarea Planului Urbanistic de Detaliu (PUD) sus menționat, împreună cu anexele sale: Avizul Arhitectului Șef și Planurile de reglementări vizuale spre schimbare, însoțit de Raportul de specialitate al Arhitectului - Șef și Raportul Informării și Consultării Publicului, se supune dezbaterii Consiliului Local al Sectorului 1 București, în conformitate cu prevederile Art. 5 lit. cc, Art. 129 - alin. 2-lit. c și Art. 129 - alin. 6 - lit. c din O.U.G. Nr. 57/2019, privind Codul Administrativ.

Față de cele mai sus expuse, analizând toate documentele prezentate, în conformitate cu prevederile art.136 alin.(3) lit. a) din Ordonanța de Urgență nr. 57/2019 privind Codul Administrativ, am întocmit prezentul Raport de Specialitate prin care PROPUNEM supunerea dezbaterii Consiliului Local al Sectorului 1 a proiectului de hotărâre privind aprobarea Planului Urbanistic de Detaliu (PUD) Șoseaua Chitilei nr. 97, sector 1, București.

Șef birou,
Andrei Marin

Întocmit,
Alina Mîrî



CALEA ÎN URMA AUDITULUI
CERTIFICARE DE CĂTRE ORGANISM
ACREDITAT PENTRU CERTIFICAREA
SISTEMELOR DE MANAGEMENT AL CALITĂȚII
SAE EN ISO 9001



Bd. Banu Manta nr. 111 București, 011222
Tel. +40-21-319.10.13; Fax. +40-21-319.10.06
Email: registratura@primariasector1.ro
<http://www.primariasector1.ro>



Direcția Juridică, Legislație, Contencios Administrativ

Nr. M3- *308* /15.11.2021

K2-328

RAPORT DE SPECIALITATE

*privind aprobarea Planului Urbanistic de Detaliu (PUD)
pentru construcții definitive pe teren proprietate privată situat
în București, Șos. Chitilei nr.97 - SECTOR 1
Construire locuință colectivă S+P+4E+5Er*

Văzând Referatul de aprobare al Primarului Sectorului 1, în care sunt prezentate motivele de fapt și de drept care stau la baza promovării prezentului proiect de hotărâre.

Conform prevederilor art. 48 al Legii nr. 350/2001 privind amenajarea teritoriului și urbanismul, cu modificările și completările ulterioare, planul urbanistic de detaliu are caracter de reglementare specifică pentru o parcelă în relație cu parcelele învecinate. Planul urbanistic de detaliu nu poate modifica planurile de nivel superior.

Pentru documentația PUD – Șos. Chitilei nr.97, sector 1, s-a emis Avizul Arhitectului Șef nr.259 din 11.08.2020

Planul urbanistic de detaliu Șos. Chitilei nr.97, este instrumentul de proiectare urbană care detaliază modul specific de construire în raport cu funcționarea zonci și cu identitatea arhitecturală a acesteia, în baza unui studiu de specialitate, retragerile față de limitele laterale și posterioare ale parcelei, modul de ocupare a terenului, accesul auto și pietonal, conformarea arhitectural-volumetrică.

Proiectul de hotărâre privind aprobarea Planului Urbanistic de Detaliu (PUD) sus menționat, împreună cu anexele sale: Avizul Arhitectului Șef și Planurile de reglementări vizate spre neschimbare, însoțit de Raportul de specialitate al Arhitectului - Șef și Raportul Informării și Consultării Publicului, se supune dezbaterii Consiliului Local al Sectorului 1 București.

Temciul juridic aplicabil în speță:

- Legea nr. 24/2000 privind Normele de tehnică legislativă pentru elaborarea actelor normative, republicată, cu modificările și completările ulterioare;
- Legea nr. 50/1991 privind autorizarea executării lucrărilor de construcții, republicată, cu modificările și completările ulterioare;
- Legea nr. 350/2001 privind amenajarea teritoriului și urbanismul, cu modificările și completările ulterioare;
- Hotărârea Guvernului României nr. 525/1996 pentru aprobarea Regulamentului General de Urbanism, cu modificările și completările ulterioare;
- Ordinul Ministerului Dezvoltării Regionale și Turismului nr. 2701/2010 pentru aprobarea Metodologiei de informare și consultare a publicului cu privire la elaborarea sau revizuirea planurilor de amenajare a teritoriului și de urbanism ;

-Hotărârea Consiliului General al Municipiului București nr. 269/21.12.2000 privind aprobarea Planului Urbanistic General, cu modificările și completările ulterioare;

-art. 5 lit. cc), art. 139 alin. (3) lit. e), art. 166 alin. (2) lit. j) și art. 196 alin. (1) lit. a) din Ordonanța de Urgență a Guvernului nr. 57/2019 privind Codul Administrativ cu modificările și completările ulterioare;

Prin prezentul Raport de specialitate, Direcția Juridică, Legislație, Contencios Administrativ avizează :

- FAVORABIL proiectul de hotărâre *privind aprobarea Planului Urbanistic de Detaliu (PUD), pentru construcții definitive pe teren proprietate privată situat în București, Șos. Chitilei nr.97 - SECTOR 1 -construire locuință colectivă S+P+4E+5Er* se supune spre dezbateră și aprobarea Consiliului Local al Sectorului 1.

DIRECTOR,
GEORGIANA DIACONU

Nume Prenume	Funcția	Semnătura	Întocmit/avizat	Data
Beatrice Moja	Șef serviciu		Avizat	15.11.2021
Ramona Marineci	Consilier juridic		Avizat	15.11.2021
Adriana Dina	Consilier juridic		Întocmit	15.11.2021

Nr. E/9583/13.08.2020

**RAPORTUL INFORMĂRII ȘI CONSULTĂRII PUBLICULUI
DOCUMENTAȚIE, P.U.D.**

Adresa: **Șoseaua Chitilei nr.97**

**Construire imobil de locuințe colective – S+P+4E
(10 apartamente)**

METODE DE INFORMARE UTILIZATE

Art.11 - Raportul informării și consultării publicului, care fundamentează decizia consiliului local de adoptare sau neadoptare a planului de urbanism sau amenajare a teritoriului cuprinde:

a) detalii privind tehnicile și metodele utilizate de solicitant pentru a informa și a consulta publicul:

Afișare pe site; Panou consultarea populației; Anunț intenție.

Declarație de exonerare cu încheierea de autentificare nr. 2374/20.07.2017

1. datele și locurile tuturor întâlnirilor la care cetățenii au fost invitați să dezbată propunerea solicitantului

La sediul primăriei

2. conținutul, datele de transmitere prin poșta și numărul trimiterilor poștale, inclusiv scrisori, invitații la întâlniri, buletine informative și alte publicații

Afișare pe site; Panou consultarea populației; Anunț intenție.

Declarație de exonerare cu încheierea de autentificare nr. 2374/20.07.2017

3. numărul persoanelor care au participat la acest proces

2 (două)

b) un rezumat al problemelor, observațiilor și rezervelor exprimate de public pe parcursul procesului de informare și consultare, inclusiv

Observații înregistrate sub nr. 53887/10.12.2019, nr. 53533/09.12.2019.

1. modul în care solicitantul a rezolvat, intenționează să rezolve sau se va ocupa de problemele, observațiile și rezervele exprimate de public

Răspuns cu adresa nr. 2808/20.01.2020.

2. probleme, observații și rezerve pe care inițiatorul planului de urbanism sau amenajare a teritoriului nu poate sau nu e dispus să le rezolve, împreună cu motivația acestui lucru

Nu este cazul

3. orice alte informații considerate necesare pentru a susține preluarea sau nepreluarea propunerilor

Nu este cazul

**Șef Birou,
Raluca Mihaela Epifan**

**Întocmit,
Alina Miru**



PRIMĂRIA PESTERILOR
PRIMIND SISTEMUL DE MANAGEMENT AL
CALITĂȚII ÎN FORMĂ AUTOCLIMATIZANTĂ
DE CERTIFICARE DE CĂTRE ORGANISMUL
ACREDITAT PENTRU CERTIFICAREA
SISTEMELOR DE MANAGEMENT AL CALITĂȚII
ISO 9001:2005

Bd. Banu Manta nr. 9, Sectorul 1 București; 011222

Tel. +40-21-319.10.13. Fax. +40-21-319.10.06

Email: registratura@primariasector1.ro

<http://www.primariasector1.ro>

SECTORUL 1 AL MUNICIPIULUI BUCUREȘTI
BIROU REGLEMENTĂRI URBANISTICE ȘI ARHIVĂ
Nr. E/9584/13.08.2020

Raport de specialitate
privind aprobarea Planului Urbanistic de Detaliu
pentru construcții definitive pe teren proprietate privată
situat în Sectorul 1 al Municipiului București

Prezentul Raport de specialitate se emite în conformitate cu prevederile Legii 350/2001 privind amenajarea teritoriului și urbanismul, cu modificările și completările ulterioare.

Conform prevederilor art. 48 al Legii nr. 350/2001 privind amenajarea teritoriului și urbanismul, cu modificările și completările ulterioare, planul urbanistic de detaliu are caracter de reglementare specifică pentru o parcelă în relație cu parcelele învecinate. Planul urbanistic de detaliu nu poate modifica planurile de nivel superior.

PUD – ȘOSEAUA CHITILEI NR. 97 - SECTOR 1, BUCUREȘTI
Construire imobil de locuințe colective S+P+4E+5Er
(10 apartamente)

Imobilul care a generat documentația de urbanism este compus din teren în suprafață de 345,00mp (344,00mp din măsurătorile cadastrale), proprietate privată persoană fizică, conform informațiilor din Extrasul de Carte Funciară nr. 204676, eliberat la data de 16.06.2020. Conform PUG aprobat cu HCGMB nr.269/2000, cu valabilitate prelungită, în subzona M3- subzona mixta cu clădiri având regim de construire continuu sau discontinuu și înalțimi maxime de P+4 niveluri, cu POTmax.= 60% cu posibilitatea acoperirii restului terenului în proporție de 75% cu clădiri cu max.2 niveluri (8m) pentru activități comerciale, CUTmax.=2,5mp ADC/mp.teren; înalțimea maximă admisibilă în planul fatadei nu va depăși distanța dintre aliniamente ; pot fi adăugate suplimentar unul sau două niveluri în funcție de volumetria caracteristică străzii, cu condiția retragerii acestora în limitele unui arc de cerc cu raza de 4,0 m continuat cu tangenta sa la 45 grade. Imobilul nu se află pe lista cuprinzând monumente istorice publicată în 2016 sau la mai puțin de 100m de imobile aflate pe această listă, dar se află în zona cu servituți aeronautice, conform informațiilor din Certificatul de urbanism nr. 209/CVDV/C/36302 din 13.11.2018. Se prezintă aviz Ministerul Culturii și Identității Naționale nr. 4713/21.02.2019. Indicatorii urbanistici reglementați: POTmax.- 60 % cu posibilitatea acoperirii restului terenului în proporție de 75% cu clădiri cu max.2 niveluri (8m) pentru activități comerciale, CUTmax.=2,5mp ADC/mp.teren; Se va respecta înălțimea maximă de 20,90m, conform Aviz Autoritatea Aeronautică Română nr. 17199/1075 din 31.07.2020; pot fi adăugate suplimentar unul sau două niveluri în funcție de volumetria caracteristică străzii, cu condiția retragerii acestora în limitele unui arc de cerc cu raza de 4,0 m continuat cu tangenta sa la 45 grade.

Parcarea se rezolvă în incintă proprie, conform Aviz Comisia Tehnică de Circulație nr.12826/28.05.2015 și planșă anexă, emis de Primăria Municipiului București

Racordarea la rețelele publice de alimentare cu apă, canalizare, energie electrică conform, Aviz Comisia de Precoordonare nr. 1318658/17.04.2015 și studiu de rețele însoțit de ing. Ș D. F

Documentația este însoțită de ilustrare volumetrică însoțită de arhitect M ✓ V. M. M și studiu de însorire întocmit de urb. D. G

Se prezintă aviz Ministerul Culturii și Identității Naționale nr. 153/ZP/21.02.2019 și Aviz Autoritatea Aeronautică Română nr. 17199/1075 din 31.07.2020.

Pentru documentația PUD-Șoseaua Chitilei nr. 97, s-a emis Avizul Arhitectului Șef nr. 259 din 14.08.2020

Planul urbanistic de detaliu Șoseaua Chitilei nr. 97, este instrumentul de proiectare urbană care detaliază modul specific de construire în raport cu funcționarea zonei și cu identitatea arhitecturală a acesteia, în baza unui studiu de specialitate, retragerile față de limitele laterale și posterioare ale parcelei, modul de ocupare a terenului, accesul auto și pietonal, conformarea arhitectural-volumetrică.

Consultarea publică s-a efectuat în conformitate cu prevederile Ordinului Nr. 2701 din 30 decembrie 2010 pentru aprobarea Metodologiei de informare și consultare a publicului cu privire la elaborarea sau revizuirea planurilor de amenajarea teritoriului și de urbanism și a H.C.L. S.1. 259/21.12.2016 prin care s-a aprobat Regulamentul local de implicare a publicului în elaborarea sau revizuirea planurilor de urbanism și de amenajarea teritoriului ce intră în competența de aprobare a Consiliului Local al sectorului 1 București.

Proiectul de hotărâre privind aprobarea Planului Urbanistic de Detaliu (PUD) sus menționat, împreună cu anexele sale: Avizul Arhitectului Șef și Planurile de reglementări vizate spre neschimbare, însoțit de Raportul de specialitate al Arhitectului - Șef și Raportul Informării și Consultării Publicului, se supune dezbaterii Consiliului Local al Sectorului 1 București, în conformitate cu prevederile Art. 5 lit. cc, Art. 129 - alin. 2-lit. c și Art. 129 - alin. 6 - lit.e din O.U.G. Nr. 57/2019, privind Codul Administrativ.

Față de cele mai sus expuse, analizând toate documentele prezentate, în conformitate cu prevederile art.136 alin.(3) lit. a) din Ordonanța de Urgență nr. 57/2019 privind Codul Administrativ, am întocmit prezentul Raport de Specialitate prin care PROPUNEM supunerea dezbaterii Consiliului Local al Sectorului 1 a proiectului de hotărâre privind aprobarea Planului Urbanistic de Detaliu (PUD) Șoseaua Chitilei nr. 97, sector 1, București.

Arhitect Șef al Sectorului 1
Ciobanu Oprescu Olivia Ana

Șef birou,
Raluca Mibacșă Epifan

Întocmit,
Alina Miru



PRIMĂRIA MUNICIPIULUI BUCUREȘTI
SECTOR 1
SISTEM DE
CALITATE
CERTIFICAT DE
ACREDITARE
SISTEMUL DE
MANAGEMENT AL CALITĂȚII
ISO 9001:2015
MANAGEMENT AL
CALITĂȚII
ORGANIZMUL
CERTIFICAREA
SISTEMUL DE
MANAGEMENT AL CALITĂȚII
SA FURNIZORUL



Bd. Banu Manta nr. 5, București; 011222
Tel. +40-21-319.10.13; Fax: +40-21-319.10.06
Email: registratura@primariasector1.ro
<http://www.primariasector1.ro>



Nr. K2-367/09.11.2020

RAPORT

încheiat astăzi,

09.11.2020

Ref.: Anunț nr. K2- 367 / 24.09.2020 cu privire la efectuarea procedurii de transparență pentru următorul proiect de hotărâre:

- **Proiect de hotărâre nr. K2-367/2020 privind aprobarea Planului Urbanistic de Detaliu (PUD) Șos. Chitilei nr.97, sector 1, București**

Anunțul nr. K2-2456/24.09.2020 a fost publicat pe site-ul instituției la data de **24.09.2020**.

- la data de **06.10.2020** s-a împlinit termenul potrivit căruia puteau fi trimise în scris propuneri, sugestii, opinii cu valoare de recomandare privind proiectele de acte normative,
- până la data de **06.11.2020** s-a derulat procedura dezbateri.
- termen pentru **modificarea corespunzătoare a textului** proiectului de hotărâre sau a **motivării respingerii** unora dintre propuneri – **nu au fost înregistrate propuneri, sugestii, opinii cu valoare de recomandare.**

În conformitate cu prevederile art.7 alin.(5), alin.(6) și alin. (7) din Legea transparenței decizionale nr.52/2003, cu modificările și completările ulterioare s-a constatat că de la data de **24.09.2020** până la data de **06.11.2020 nu s-au depus** la registratura instituției, **propuneri, sugestii, opinii** cu valoare de recomandare privind proiectul de act normativ mai sus-menționat.

În aplicarea prevederilor art. 7 alin.(8) se recomandă transmiterea spre analiză și avizare a Proiectului de hotărâre nr. K2-367/2020 privind aprobarea **Planului Urbanistic de Detaliu (PUD) Șos. Chitilei nr.97, sector 1, București.**

Drept pentru care s-a încheiat prezentul Raport.

Întocmit,

funcționar responsabil cu aplicarea Legii nr.52/2003
potrivit Dispoziției Primarului Sector 1 nr. 4096/29.09.2016,

Georgeta RAPORTARU



MUNICIPIUL BUCUREȘTI
SECTORUL 1
www.primariasector1.ro

SERVICIUL TEHNICĂ LEGISLATIVĂ,
SECRETARIAT ȘI ARHIVĂ



Nr. K/2456/24.09.2020

ANUNȚ

În conformitate cu prevederile Legii nr. 52/2003 privind transparența decizională în administrația publică locală, republicată, se aduc la cunoștința publică următoarele proiecte de acte normative:

1. **Proiect de hotărâre** privind aprobarea Planului Urbanistic de Detaliu (PUD) Strada Sălăjeni nr. 45, sector 1, București (K2-365);
2. **Proiect de hotărâre** privind aprobarea Planului Urbanistic de Detaliu (PUD) Str. Cluj nr. 35, sector 1, București (K2-366);
3. **Proiect de hotărâre** privind aprobarea Planului Urbanistic de Detaliu (PUD) Șos. Chitilei nr. 97, sector 1, București (K2-367);
4. **Proiect de hotărâre** privind aprobarea Planului Urbanistic de Detaliu (PUD) Str. București-Târgoviște nr.19, sector 1, București (K2-368);
5. **Proiect de hotărâre** privind aprobarea Planului Urbanistic de Detaliu (PUD) Str. Amintirii nr. 6, sector 1, București (K2-369);
6. **Proiect de hotărâre** privind aprobarea Planului Urbanistic de Detaliu (PUD) Str. Biborțeni nr. 6, sector 1, București (K2-370);
7. **Proiect de hotărâre** privind aprobarea Planului Urbanistic de Detaliu (PUD) Str. Bucegi nr. 30A, sector 1, București (K2-371).

Potrivit art. 7 alin. (2) din Legea nr. 52/2003 privind transparența decizională în administrația publică locală, republicată, *"Anunțul referitor la elaborarea unui proiect de act normativ va fi adus la cunoștința publicului ... cu cel puțin 30 de zile lucrătoare, înainte de supunerea spre avizare de către autoritățile publice..."*

Procedură dezbateri: 30 de zile lucrătoare; termen: 06.11.2020;

Proiectele de acte normative, mai sus amintite, cu documentația de bază, pot fi consultate:

- pe site-ul Sectorului 1 al Municipiului București www.primariasector1.ro;
- la sediul Sectorului 1 al Municipiului București, B-dul Banu Manta nr. 9, sector 1.

Proiectele de acte normative se pot obține în copie, pe bază de cerere depusă la Centrul de Informare, situat la parterul instituției în B-dul Banu Manta nr. 9, sector 1.

**DOCUMENTUL DE PLANIFICARE
A PROCESULUI DE INFORMARE ȘI CONSULTARE A PUBLICULUI**

DOCUMENTAȚIE P.U.D.

Adresa:	Șoseaua Chitilei nr.97
	Construire imobil de locuințe colective – S+P+4E+5Er (10 apartamente)

Art.10. – Documentul de planificare a procesului de informare și consultare a publicului în baza căruia se desfășoară procesul de participare cuprinde următoarele informații:

a) modalitatea prin care vor fi anunțați cei interesați și cei potențiali afectați referitor la inițierea procesului de elaborare a planului de urbanism sau amenajare a teritoriului și de schimbările propuse.

Afișare pe site; Panou consultarea populației; Anunț intenție.

Declarație de exonerare cu încheierea de autentificare nr. 2374/20.07.2017

b) modalitatea prin care li se va oferi ocazia celor afectați sau interesați de a discuta propunerea cu inițiatorul și proiectantul și de a-și exprima rezerve, a formula observații sau a sesiza probleme legate de propunerile din planul de urbanism sau amenajare a teritoriului, înainte de supunerea spre avizarea autorităților competente

La sediul primăriei

c) calendarul propus de inițiator pentru îndeplinirea obligațiilor de informare și consultare a publicului

27.11.2019-12.12.2019

d) datele de contact ale reprezentantului proiectantului, responsabil cu informarea și consultarea publicului

S.C. ANTE.ARH S.R.L. – arh.M V V.M. M (RUR: D, E)

**Șef Birou,
Raluca Mihaela Epifan**

**Întocmit,
Alina Miru**




PRIMĂRIA A FOST CERTIFICATĂ ISO 9001:2008
PRIVIND SISTEMUL DE MANAGEMENT AL
CALITĂȚII ÎN ÎNTR-UNULUI
CERTIFICAT DE CĂTRE ORGANISMUL
ACREDITAT PENTRU CERTIFICAREA
SISTEMELOR DE MANAGEMENT AL CALITĂȚII
SR EN 45001 (AFRISO)

Bd. Banu Manta nr. 9, Sectorul 1 București; 011222

Tel. +40 21 319.10.13; Fax: +40 21-319.10.06

Email: registratura@primarias1.ro

<http://www.primariasector1.ro>



PROCES-VERBAL

încheiat astăzi,
24.09.2020

În conformitate cu prevederile Legii transparenței decizionale nr.52/2003, se afișează la sediul Sectorului 1 al Municipiului București (B-dul Banu Manta nr.9), parter, la avizier:

1. **Proiect de hotărâre** privind aprobarea Planului Urbanistic de Detaliu (PUD) Strada Sălăjeni nr. 45, sector 1, București (K2-365);
2. **Proiect de hotărâre** privind aprobarea Planului Urbanistic de Detaliu (PUD) Str. Cluj nr. 35, sector 1, București (K2-366);
3. **Proiect de hotărâre** privind aprobarea Planului Urbanistic de Detaliu (PUD) Șos. Chitilei nr. 97, sector 1, București (K2-367);
4. **Proiect de hotărâre** privind aprobarea Planului Urbanistic de Detaliu (PUD) Str. București-Târgoviște nr.19, sector 1, București (K2-368);
5. **Proiect de hotărâre** privind aprobarea Planului Urbanistic de Detaliu (PUD) Str. Amintirii nr. 6, sector 1, București (K2-369);
6. **Proiect de hotărâre** privind aprobarea Planului Urbanistic de Detaliu (PUD) Str. Biborțeni nr. 6, sector 1, București (K2-370);
7. **Proiect de hotărâre** privind aprobarea Planului Urbanistic de Detaliu (PUD) Str. Bucegi nr. 30A, sector 1, București (K2-371).

La data de 06.10.2020 se va comunica Serviciului Tehnică Legislativă, Secretariat și Arhivă dacă în evidențele registraturii generale au fost înregistrate cereri ce conțin propuneri, sugestii sau opinii referitoare la proiectele de hotărâre mai sus-menționate.

Secretar General,

Daniela Niculescu CEBALAN

Șef Serviciu Tehnică Legislativă,
Secretariat și Arhivă,

Georgeta RAPORTARU

Șef Serviciu Registratură,
Relatii cu Publicul,


Ecaterina-Cristina SÂRB



MUNICIPIUL BUCUREȘTI SECTORUL 1

www.primariasector1.ro

SERVICIUL TEHNICĂ LEGISLATIVĂ, SECRETARIAT ȘI ARHIVĂ



În conformitate cu prevederile art. 7 alin. (4) din Legea nr. 52/2003 privind transparența decizională în administrația publică locală, republicată, până la data de 06.10.2020, se pot trimite în scris propuneri, sugestii, opinii cu valoare de recomandare privind proiectele de acte normative de mai sus.

Propunerile, sugestiile sau opiniile cu valoare de recomandare se vor transmite:

- pe adresa registratura@primarias1.ro;
- prin poștă, pe adresa Sectorului 1 al Municipiului București, B-dul Banu Manta nr. 9, sector 1, București.
- depuse la Registratura Generală a Sectorului 1.

Materialele transmise vor purta mențiunea:

„Recomandare la – Proiect de hotărâre”

SECRETARUL GENERAL AL SECTORULUI 1,

Daniela Nicolescu

Șef Serviciu

Georgeta RAPORTARU



Nr. K2-365-366-367-368-369-370-371/12.10.2020

CĂTRE

SERVICIUL REGISTRATURĂ, RELAȚII CU PUBLICUL

În conformitate cu prevederile art. 7 alin. (5) din Legea nr. 52/2003 privind transparența decizională în administrația publică, republicată și în vederea definitivării :

1. **Proiectului de hotărâre** privind aprobarea Planului Urbanistic de Detaliu (PUD) Strada Sălăjeni nr. 45, sector 1, București (K2-365);

2. **Proiectului de hotărâre** privind aprobarea Planului Urbanistic de Detaliu (PUD) Str. Chij nr. 35, sector 1, București (K2-366);

3. **Proiectului de hotărâre** privind aprobarea Planului Urbanistic de Detaliu (PUD) Șos. Chitilei nr. 97, sector 1, București (K2-367);

4. **Proiectului de hotărâre** privind aprobarea Planului Urbanistic de Detaliu (PUD) Str. București-Târgoviște nr.19, sector 1, București (K2-368);

5. **Proiectului de hotărâre** privind aprobarea Planului Urbanistic de Detaliu (PUD) Str. Amintirii nr. 6, sector 1, București (K2-369);

6. **Proiectului de hotărâre** privind aprobarea Planului Urbanistic de Detaliu (PUD) Str. Biborțeni nr. 6, sector 1, București (K2-370);

7. **Proiectului de hotărâre** privind aprobarea Planului Urbanistic de Detaliu (PUD) Str. Bucegi nr. 30A, sector 1, București (K2-371), , vă rugăm să transmiteți dacă:

- în evidențele Serviciului Registratură, Relații cu Publicul, au fost înregistrate cereri care conțin propuneri, sugestii sau opinii cu valoare de recomandare referitoare la proiectele de hotărâre mai sus-menționate;
- dacă au fost înregistrate cereri care conțin propuneri, sugestii sau opinii cu valoare de recomandare, acestea au fost comunicate către Arhitect Șef, cu mențiunea datei de înregistrare și a datelor de contact ale expeditorului.

În cazul în care există cereri care conțin propuneri, sugestii sau opinii cu valoare de recomandare, solicităm comunicarea acestora în copie Serviciului Tehnică Legislativă, Secretariat și Arhivă.

SECRETAR GENERAL,
Daniela Nicoleta CEFALAN

Șef Serviciu,
Georgeta RAPORTARU

Întocmit,
Consilier anterior Dida GHENCEA



MUNICIPIUL BUCUREȘTI
SECTORUL 1
www.primariasector1.ro

**SERVICIUL TEHNICĂ LEGISLATIVĂ,
SECRETARIAT ȘI ARHIVĂ**

Nr. K2-365-366-367-368-369-370-371/14.10.2020

CĂTRE

ARHITECT ȘEF

ÎN ATENȚIA

BIROULUI REGLEMENTĂRI URBANISTICE ȘI ARHIVĂ

În conformitate cu prevederile art. 7 alin. (5) din Legea nr. 52/2003 privind transparența decizională în administrația publică, republicată și în vederea definitivării proiectelor de hotărâre mai jos redată pentru transmiterea spre analiză și avizare autorității publice, vă solicităm să comunicați Serviciului Tehnică Legislativă, Secretariat și Arhivă pentru fiecare document PUD în parte dacă au fost înregistrate propuneri, sugestii sau opinii, dacă s-au formulat observații și propuneri și dacă au existat situații în care s-a justificat în scris nepreluarea recomandărilor, pentru următoarele proiecte de hotărâre:

1. **Proiectul de hotărâre** privind aprobarea Planului Urbanistic de Detaliu (PUD) Strada Sălăjeni nr. 45, sector 1, București (K2-365);
2. **Proiectul de hotărâre** privind aprobarea Planului Urbanistic de Detaliu (PUD) Str. Cluj nr. 35, sector 1, București (K2-366);
3. **Proiectul de hotărâre** privind aprobarea Planului Urbanistic de Detaliu (PUD) Șos. Chitilei nr. 97, sector 1, București (K2-367);
4. **Proiectul de hotărâre** privind aprobarea Planului Urbanistic de Detaliu (PUD) Str. București-Târgoviște nr.19, sector 1, București (K2-368);
5. **Proiectul de hotărâre** privind aprobarea Planului Urbanistic de Detaliu (PUD) Str. Amintirii nr. 6, sector 1, București (K2-369);
6. **Proiectul de hotărâre** privind aprobarea Planului Urbanistic de Detaliu (PUD) Str. Biborșeni nr. 6, sector 1, București (K2-370);
7. **Proiectului de hotărâre** privind aprobarea Planului Urbanistic de Detaliu (PUD) Str. Bucegi nr. 30A, sector 1, București (K2-371).

SECRETAR GENERAL,
Daniela Niculețu CEFALIAN

Șef Serviciu
Georgeta RAPORTARU

Întocmit,
Consilier superior Lidia GHENCEA