

HOTĂRÂRE

privind aprobarea Planului Urbanistic de Detaliu (PUD)

Str. Arțarului nr. 10, sector 1, București

Având în vedere:

- Referatul de aprobare nr. E/5151/14.05.2021 al Primarului Sectorului 1 al Municipiului București;
- Raportul de specialitate nr. E/5152/14.05.2021 al Arhitectului Șef al Sectorului 1;

Ținând cont de Raportul informării și consultării publicului, redactat în conformitate cu prevederile Ordinului nr. 2701/2010 emis de Ministerul Dezvoltării Regionale și Turismului, pentru aprobarea Metodologiei de informare și consultare a publicului cu privire la elaborarea sau revizuirea planurilor de amenajare a teritoriului și de urbanism ce intră în competența de aprobare a Consiliului Local al Sectorului 1 al Municipiului București;

Văzând documentele emise:

- Avizul Arhitectului Șef nr. 17/14.05.2021 din cadrul aparatului de specialitate al Primarului Sectorului 1;
- Aviz Comisia Tehnică de Circulație nr. 5753/26.02.2020;
- Memoriu de rețele însoțit de ing. M A V.U.I. M
- Ilustrare volumetrică și studiu de însorire însoțite de urbanist V L. N

Ținând seama de prevederile:

- În conformitate cu prevederile Legii nr. 24/2000 privind normele de tehnică legislativă pentru elaborarea actelor normative, republicată, cu modificările și completările ulterioare;
- Legii nr. 50/1991 privind autorizarea executării lucrărilor de construcții, republicată, cu modificările și completările ulterioare;
- Legii nr. 350/2001 privind amenajarea teritoriului și urbanismul, cu modificările și completările ulterioare;
- Hotărârii Guvernului României nr. 525/1996 pentru aprobarea Regulamentului General de Urbanism, republicată, cu modificările și completările ulterioare;
- Hotărârii Consiliului General al Municipiului București nr. 269/21.12.2000 privind aprobarea Planului Urbanistic General, cu modificările și completările ulterioare;

În temeiul prevederilor art. 5 lit. cc), art. 139 alin. (3) lit. c), art. 166 alin. (2) lit. j) și art. 196 alin. (1) lit. a) din Ordonanța de Urgență a Guvernului nr. 57/2019 privind Codul administrativ, cu modificările și completările ulterioare,

CONSILIUL LOCAL AL SECTORULUI 1
HOTĂRĂȘTE:

Art. 1. - Se aprobă documentația de urbanism **P.U.D. - Str. Arțarului, sector 1, București**, în conformitate cu **Avizul Arhitectului Șef nr. 17/14.05.2021**, prezentat în Anexa nr. 1 și cu Planul de Reglementări urbanistice vizat, prezentată în Anexa nr. 2.

Art. 2. - Prezenta documentație de urbanism are caracter de reglementare specifică și nu dă dreptul la construire până la obținerea autorizației de construire.

Art. 3. - Planul Urbanistic de Detaliu detaliază prevederile documentațiilor de rang superior și este valabil 3 ani.

Art. 4. - Anexele nr. 1 și nr. 2 fac parte integrantă din prezenta hotărâre și sunt redactate în 3 exemplare originale, dintre care un exemplar original se păstrează la dosarul special la ședinței, un exemplar original se comunică beneficiarului/proiectantului documentației de urbanism P.U.D. și un exemplar original se păstrează la Direcția Arhitect Șef prin structura de specialitate- BRUA.

Art. 5. - (1) Primarul Sectorului 1 și Direcția Arhitect Șef prin structura de specialitate- BRUA vor duce la îndeplinire prevederile prezentei hotărâri.

(2) Arhitectul Șef va asigura comunicarea prezentei hotărâri și a anexelor beneficiarului sau, după caz, proiectantului documentației de urbanism P.U.D.

(3) Serviciul Tehnică Legislativă, Secretariat, Arhivă va asigura comunicarea prezentei entităților menționate la alin. (1), precum și Instituției Prefectului Municipiului București.

AVIZEAZĂ,

conform art. 243 alin. (1) lit. a) din O.U.G. nr. 57/2019, cu modificările ulterioare,

SECRETAR GENERAL,
LAVINIA IONESCU

cu modif/complet

Nume Prenume	Funcția	Semnătura	Întocmit/ Verificat/ Avizat	Data
Oana Marina Dobrinoiu	Arhitect Șef		Avizat	16.04.2021
Drd. Urb. Marin Andrei	Șef birou		Verificat	16.04.2021
Alina Miru	Consilier superior		Întocmit	16.04.2021
Georgeta Raportaru	Șef serviciu S.T.L.S.A.		Verificat	18.07.2021

*cu modif/complet 18.07.2021
cf. NTL*



Ca urmare a cererii adresate de V. C. M. cu adresa în București, Sector 6, înregistrată la nr. 35218/13.08.2020, completată cu nr. 15212/11.03.2021, în conformitate cu prevederile Legii nr. 350/2001 privind amenajarea teritoriului și urbanismul, cu modificările și completările ulterioare, se emite următorul:

AVIZ NR. 17/14.05.2021

PENTRU

PUD – STRADA ARȚARULUI NR. 10 - SECTOR 1, BUCUREȘTI
Construire locuință unifamilială P+1E.

GENERAT DE IMOBILUL: în suprafață de 204,00 mp din acte (205,00 mp din măsurători), proprietate privată, conform informațiilor din Extrasul de Carte Funciară nr. 261934 eliberat la data de 10.03.2021.

INITIATOR: V. C. M.

PROIECTANT: SC VEROURBAN CONCEPT S.R.L.

SPECIALIST CU DREPT DE SEMNATURĂ RUR: urbanist V. L. N. (RUR: E).

AMPLASARE, DELIMITARE, SUPRAFAȚĂ ZONA STUDIATĂ ÎN PUD: Zona studiată prin PUD include parcelele învecinate imobilului care a generat documentația, delimitată astfel: Nord – Strada Arțarului nr. 12; Est – Strada Luduș nr. 7 și nr. 9; Sud – Strada Arțarului nr. 8; Nord Vest – artera de circulație Strada Arțarului.

PREVEDERI PUG/PUZ APROBATE ANTERIOR: Terenul este cuprins în PUG aprobat cu HCGMB nr. 269/2000, cu valabilitate prelungită, în subzona L1a – locuințe individuale și colective mici cu maxim P+2 niveluri situate în afara perimetrelor de protecție. Se admite mansardarea clădirilor existente cu condiția ca aceasta să nu fie o falsă mansardare ci să se înscrie în volumul unui acoperiș cu pantă de 45 grade; suprafața nivelului mansardei va fi de maxim 60% din aria unui nivel curent. Imobilul nu se află pe Lista Monumentelor Istorice bucureștene, publicată în M.O. nr. 113 din 15.02.2016, sau la mai puțin de 100 m de imobile aflate pe această listă, conform informațiilor din Certificatul de urbanism nr. 861/43/A/253 din 21.05.2018, prelungit până la data de 22.05.2021.

Indicatorii urbanistici reglementați: POTmax. – 45%, CUTmax. = 0,9 mp ADC/mp teren pentru P+1E, CUTmax. = 1,3 mp ADC/mp teren pentru P+2E, RHmax. – P+2E, Hmax. – 10 metri. Se admite un nivel mansardat înscris în volumul acoperișului, în suprafață de maxim 60% din aria construită.

Retragerea minimă față de aliniament – Pe aliniament sau cu respectarea retragerii caracteristice străzii respective.

Retragerea minimă față de limitele laterale – Clădirile semi-cuplute se vor alipi de calcanul clădirii de pe parcela alăturată și se vor retrage față de cealaltă limită la o distanță de cel puțin jumătate din înălțimea la cornișă în punctul cel mai înalt față de teren, dar nu cu mai puțin de 3,00 metri; în cazul în care parcela se învecinează pe ambele limite laterale cu clădiri retrase față de limita proprietății având fațade cu ferestre, clădirea se va realiza în regim izolat.

Retragerea față de limita posterioară a terenului – Retragerea față de limita posterioară a parcelei va fi egală cu jumătate din înălțimea la cornișă, măsurată în punctul cel mai înalt față de teren, dar nu cu mai puțin de 5,00 metri.

PREVEDERI PUD - PROPUSE:

Retrageri minime față de limitele laterale – dreapta – retras minim 3,00 metri; stânga – la limita de proprietate.

Retrageri minime față de limita posterioară – 5,00 metri.

CIRCULAȚII ȘI ACCESE: Parcarea și gararea autovehiculelor vor respecta „Normele privind asigurarea numărului minim de locuri de parcare pentru nolle construite și amenajări autorizate pe teritoriul Municipiului București și a prospectelor necesare unei corecte funcționări a arterelor de circulație” aprobate prin HCGMB nr. 66/2006. Accesul auto și pietonal se va realiza din Strada Arțarului, în conformitate cu Aviz Comisia Tehnică de Circulație nr. 5753/26.02.2020 și planșa anexă, emis de Primăria Municipiului București.

ECUIPARE TEHNICO-EDILITARĂ: Este obligatorie racordarea construcțiilor la rețelele publice de alimentare cu apă, canalizare, energie electrică. Memoriu de rețele însoțit de inginer. A. M. A. V.U.I. M.

Documentația este însoțită de ilustrare volumetrică și studiu de înscriere întocmit de urbanist V. L. N.

Prezentul aviz este un aviz tehnic și poate fi folosit numai în scopul aprobării P.U.D.

În urma ședinței Comisiei tehnice de amenajare a teritoriului și urbanism nr. 4/4/13.04.2021, se avizează favorabil Planul urbanistic de detaliu.

Prezentul aviz este valabil împreună cu planșa de reglementări urbanistice anexată și vizată spre neschimbare.

Elaboratorul și beneficiarul PUD răspund pentru exactitatea datelor și veridicitatea înscrisurilor cuprinse în PUD care face obiectul prezentului aviz, în conformitate cu art. 63 alin. (2) litera g) din Legea nr. 350/2001 privind amenajarea teritoriului și urbanismul, cu modificările și completările ulterioare.

Documentația tehnică pentru autorizarea executării lucrărilor de construire (DTAC) se poate întocmi numai după aprobarea P.U.D. și cu obligativitatea respectării întocmai a prevederilor acestuia.

Prezentul aviz este valabil de la data emiterii sale pe toată durata de valabilitate a certificatului de urbanism nr. 861/43/A/253 din 21.05.2018, prelungit de la data de 22.05.2021, emis de Primăria Sectorului 1 al Municipiului București. În cazul neadoptării documentației PUD în plenul Consiliului Local al Sectorului 1, în termenul de valabilitate al acestuia, procedura trebuie reluată. După aprobare, acesta rămâne valabil atâta timp cât Hotărârea de aprobare este în vigoare.

Arhitect Șef al Sectorului 1,
Oana Marina Dobrinăiu

Șef birou,
Drd. Urb. Andrei Marin

Întocmit,
Alina Mîr



CERTIFICATĂ ISO 9001:2015
PRIN ÎNSTRUMENTE DE MANAGEMENT AL
CALITĂȚII ÎN FORMĂ A INSTITUTULUI DE
CREDITARE DE CALITATE ORGANIZĂRII
ACREDITAT ÎN CADRUL CERTIFICATEI
SISTEMULUI DE MANAGEMENT AL CALITĂȚII
SR-N 45012/AE 001

Bd. Bunu Manta nr. 9, Sectorul 1 București; 011222

Tel. 140-21-319.10.13; Fax: 140-21-319.10.06

Email: registratura@primariasector1.ro

<http://www.primariasector1.ro>

P.U.D. STRADA ARȚARULUI, NR. 10, SECTOR 1, BUCUREȘTI, LOCUINȚĂ UNIFAMILIALĂ P+1E

REGLEMENTARI

LEGENDĂ:

Limite

- Limita zonei studiate
- Limita teritoriului rezultată după supralărgire
- Limită proprietate

Circulații

- Circulații carosabile
- Circulații pietonale

Funcțiuni

- Locuire

Fond construit

- Construcții noi identificate în foto satelit/documentații de urbanism aprobate

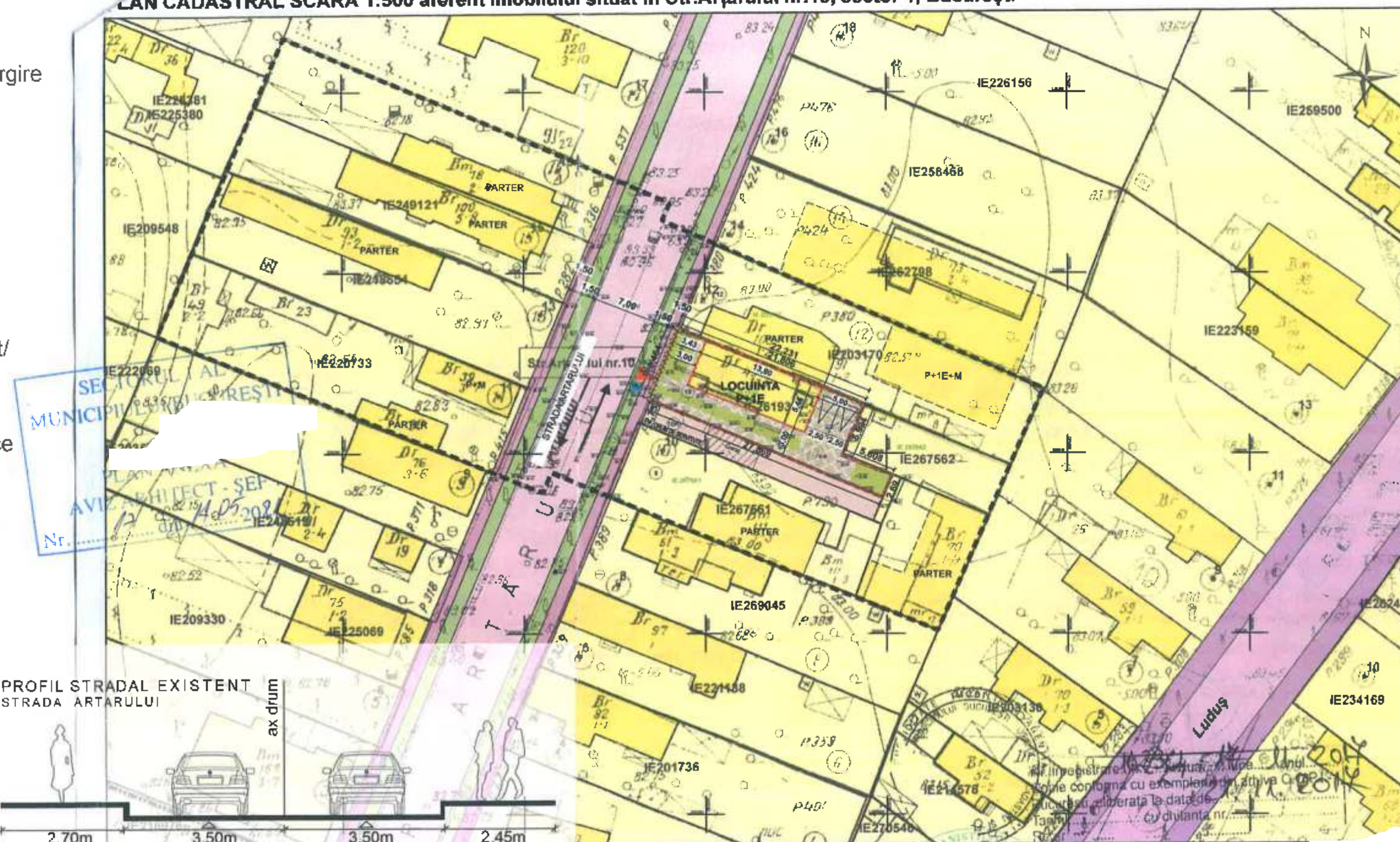
Propunere

- Edificabil
- Zonă pavată cu dale înierbate ecologice
- Acces carosabil pe lot
- Acces pietonal pe lot
- Sens de mers
- Loc de parcare pe lot
- Vegetație de aliniament
- Suprafață propusă spre cedare pentru supralărgire profil stradal 13m conform P.U.Z. Inchidere Inel Median de circulație la zona de nord

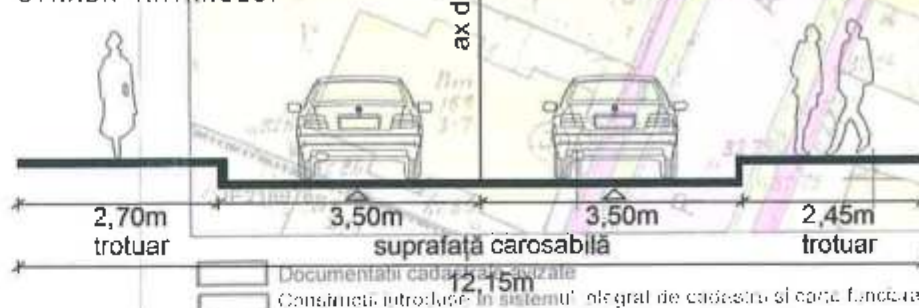
BILANȚ TERITORIAL PE PARCELA STUDIATĂ

	Existent	Prevederi P.U.Z. Inchidere Inel Median	Propus
Suprafața teren actuel masuratori	204mp actuel 205mp masuratori	—	201,4mp actuel 202,4mp masuratori
Suprafața construită (Sc)	83,00mp	—	76,50mp
Suprafața destăinată (Sc)	83,00mp	—	170,00mp
P.O.T.	40,5%	45%	38%
C.U.T.	0,40	0,9 (pt. P+1E)	0,84
R.H.max	Parter	P+2E	P+1E
H.max	2,75m la cornișă	7,00m la atic	7,00m la atic
Spații verzi (m/%)	122,00mp 59,5%	20%	40,28mp 20%
Suprafața dale înierbate ecologice (m²/circulații pe lot)	0	—	84,62mp 42%
Nr. unități locative	1	—	1
Suprafața de teren cedează de supralărgire stradală	—	3,60mp	3,60mp

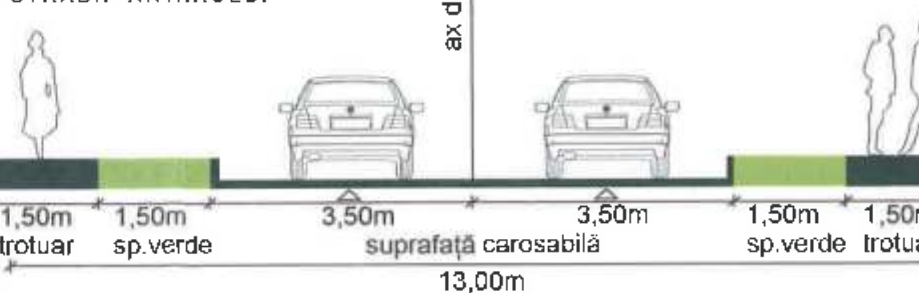
PLAN CADASTRAL SCARA 1:500 aferent imobilului situat în Str.Arțarului nr.10, sector 1, București



PROFIL STRADAL EXISTENT STRADA ARȚARULUI



PROFIL STRADAL PROPUȘ STRADA ARȚARULUI



Limita U.A.T

Parcarea se rezolvă în incintă cf. 10/2006
Necesar de locuri de parcare: 2 locuri de parcare
asigurate la nivelul solului

NUME	SEMNĂTURĂ	CERINȚĂ	REFERAT/ EXPERTIZĂ NR./ DATA
S.C. VEROURBAN CONCEPT S.R.L. Str. Serg. Gheorghe Lăteș, Nr.14, Bl.C35, Sect.6, București Nr. Registrul Comerțului: J40/18408/01.11.2017			Beneficiar: V - C M Sector 6, București
PROIECTANT DE SPECIALITATE	urb. N	SEMIFURĂ	SCARA 1/500
ȘEF PROIECT	urb. N		DATA August 2019
DESENATOR	urb. N		
			Titlu proiect: P.U.D. Locuință unifamilială P+1E Strada Arțarului, Nr.10, Sector 1, București
			Titlu planșei: REGLEMENTARI
			PR. NR. 1/2018 FAZA P.U.D. PL. NR. U 07

Nr. E/5151/14.05.2021

REFERAT DE APROBARE

a proiectului de hotărâre privind Planul Urbanistic de Detaliu Strada Arțarului nr.10

Având în vedere Ordonanța de Urgență a Guvernului nr. 57/2019 privind Codul Administrativ, și Legea 350/2001 privind amenajarea teritoriului și urbanismul, cu modificările și completările ulterioare, se emite prezentul **referat de aprobare**.

Amplasamentul ce face obiectul documentației de urbanism **P.U.D. Strada Arțarului nr.10**, este situat în intravilanul Sectorul 1 al Municipiului București.

Conform PUG aprobat cu HCGMB nr.269/2000, cu valabilitate prelungită, în **L1a** – locuințe individuale și colective mici cu maxim P+2 niveluri situate în afara perimetrelor de protecție. Se admite mansardarea clădirilor existente cu condiția ca aceasta să nu fie o falsă mansardare ci să se înscrie în volumul unui acoperiș cu pantă de 45 grade; suprafața nivelului mansardei va fi de maxim 60% din aria unui nivel curent. Imobilul nu se află pe Lista Monumentelor Istorice bucureștene, publicată în M.O. nr. 113 din 15.02.2016, sau la mai puțin de 100 m de imobile aflate pe această listă, conform informațiilor din Certificatul de urbanism nr. 861/43/A/253 din 21.05.2018, prelungit până la data de 22.05.2021.

Indicatorii urbanistici reglementați: POT_{max}. = 45%, CUT_{max}. = 0,9 mp ADC/mp teren pentru P+1E, CUT_{max}. = 1,3 mp ADC/mp teren pentru P+2E, RH_{max}. = P+2E, H_{max}. = 10 metri. Se admite un nivel mansardat înscris în volumul acoperișului, în suprafață de maxim 60% din aria construită.

Conform prevederilor art. 48 al Legii nr. 350/2001 privind amenajarea teritoriului și urbanismul, cu modificările și completările ulterioare, planul urbanistic de detaliu are caracter de reglementare specifică pentru o parcelă în relație cu parcelele învecinate. Planul urbanistic de detaliu nu poate modifica planurile de nivel superior.

Conform Ordinului Nr. 2701 din 30 decembrie 2010 pentru aprobarea Metodologiei de informare și consultare a publicului cu privire la elaborarea sau revizuirea planurilor de amenajarea teritoriului și de urbanism și a H.C.L. S.1. 259/21.12.2016, prin care s-a aprobat Regulamentul local de implicare a publicului în elaborarea sau revizuirea planurilor de urbanism și de amenajarea teritoriului, ce intră în competența de aprobare a Consiliului Local al sectorului 1 București, a fost îndeplinită procedura de informare și consultare a publicului, finalizată cu Raportul informării și consultării publicului nr. E/5150/14.05.2021.

Avizul Arhitectului Șef nr. 17/14.05.2021, s-a emis în acord cu prevederile PUG, aprobat cu HCGMB nr.269/2000, cu valabilitate prelungită și certificatul de urbanism nr. 861/43/A/253 din 21.05.2018, prelungit până la data de 22.05.2021, eliberat în conformitate cu prevederile Legii nr. 350/2001 privind amenajarea teritoriului și urbanismul, cu modificările și completările ulterioare.

Planul urbanistic de detaliu **Strada Arțarului nr.10**, este instrumentul de proiectare urbană care detaliază modul specific de construire în raport cu funcționarea zonei și cu identitatea arhitecturală a acesteia, în baza unui studiu de specialitate, retragerile față de limitele laterale și posteroare ale parcelei, modul de ocupare a terenului, accesul auto și pietonal, conformarea arhitectural-volumetrică.

Indicatorii urbanistici reglementați: POT_{max}. = 45%, CUT_{max}. = 0,9 mp ADC/mp teren pentru P+1E, CUT_{max}. = 1,3 mp ADC/mp teren pentru P+2E, RH_{max}. = P+2E, H_{max}. = 10 metri. Se admite un nivel mansardat înscris în volumul acoperișului, în suprafață de maxim 60% din aria construită.






MUNICIPIUL BUCUREȘTI SECTORUL 1

PRIMAR

Proiectul de hotărâre privind aprobarea Planului Urbanistic de Detaliu (PUD), **Strada Arțarului nr.10**, sector 1, împreună cu anexele sale Avizul Arhitectului Șef nr. 12/14.05.2021 și planul de reglementări vizat spre neschimbare, emis în vederea fundamentării deciziei Consiliului Local al Sectorului 1 București, Referatul de aprobare a proiectului de hotărâre privind Planul Urbanistic de Detaliu **Strada Arțarului nr.10**, pentru aprobarea P.U.D., se supune dezbaterii Consiliului Local al Sectorului 1 București, în temeiul prevederilor art. 5 lit. cc, art. 129, alin. (2), lit. c, din Ordonanța de Urgență a Guvernului nr. 57/2019 privind Codul Administrativ.

Pentru considerentele mai sus expuse și în temeiul art.136 alin.(1) și alin.(2) din Ordonanța de Urgență nr. 57/2019 privind Codul Administrativ, supun dezbaterii Consiliului Local al Sectorului 1 proiectul de hotărâre privind aprobarea Planului Urbanistic de Detaliu (PUD) **Strada Arțarului nr.10**, sector 1, București.


p. Primar
Viceprimar
OPIVER LEON PĂIUȘI

Nume Prenume	Funcția	Semnătura	Întocmit/ Verificat/ Avizat	Data
Oana Marina Dobrinou	Arhitect Șef		Avizat	16.04.2021
Drd. Urb. Andrei Marin	Șef birou		Verificat	16.04.2021
Alina Miru	Consilier superior		Întocmit	16.04.2021

Raport de specialitate
privind aprobarea Planului Urbanistic de Detaliu
pentru construcții definitive pe teren proprietate privată
situat în Sectorul 1 al Municipiului București

Prezentul Raport de specialitate se emite în conformitate cu prevederile Legii 350/2001 privind amenajarea teritoriului și urbanismul, cu modificările și completările ulterioare.

Conform prevederilor art. 48 al Legii nr. 350/2001 privind amenajarea teritoriului și urbanismul, cu modificările și completările ulterioare, planul urbanistic de detaliu are caracter de reglementare specifică pentru o parcelă în relație cu parcelele învecinate. Planul urbanistic de detaliu nu poate modifica planurile de nivel superior.

PUD – STRADA ARȚARULUI NR. 10 - SECTOR 1, BUCUREȘTI
Construire de locuință unifamilială P+1E

Imobilul care a generat documentația de urbanism este compus din teren în suprafață de 204 mp din acte (205 mp din măsurători), proprietate privată persoană fizică, conform informațiilor din Extrasul de Carte Funciară nr. 24916 eliberat la data de 10.03.2021.

Conform PUG aprobat cu HCGMB nr.269/2000, cu valabilitate prelungită, în subzona L1a – locuințe individuale și colective mici cu maxim P+2 niveluri situate în afara perimetrelor de protecție. Se admite mansardarea clădirilor existente cu condiția ca aceasta să nu fie o falsă mansardare ci să se înscrie în volumul unui acoperiș cu pantă de 45 grade; suprafața nivelului mansardei va fi de maxim 60% din aria unui nivel curent. Imobilul nu se află pe Lista Monumentelor Istorice bucureștene, publicată în M.O. nr. 113 din 15.02.2016, sau la mai puțin de 100 m de imobile aflate pe această listă, conform informațiilor din Certificatul de urbanism nr. 861/43/A/253 din 21.05.2018, prelungit până la data de 22.05.2021.

Parcarea se rezolvă în incintă proprie, conform Aviz Comisia Tehnică de Circulație nr. 5753/26.02.2020 și planșă anexă, emis de Primăria Municipiului București.

Memoriu de rețete însoțit de A. M. A. V.U.I. M.

Documentația este însoțită de ilustrare volumetrică și studiu de însorire întocmite de arhitect D. M. C. B. Pentru documentația PUD Strada Arțarului nr. 10, s-a emis Avizul Arhitectului Șef nr. 17 din 14.05.2021.

Planul urbanistic de detaliu Strada Arțarului nr. 10, este instrumentul de proiectare urbană care detaliază modul specific de construire în raport cu funcționarea zonei și cu identitatea arhitecturală a acesteia, în baza unui studiu de specialitate, retragerile față de limitele laterale și posterioare ale parcelei, modul de ocupare a terenului, accesul auto și pietonal, conformarea arhitectural-volumetrică.

Consultarea publică s-a efectuat în conformitate cu prevederile Ordinului Nr. 2701 din 30 decembrie 2010 pentru aprobarea Metodologiei de informare și consultare a publicului cu privire la elaborarea sau revizuirea planurilor de amenajarea teritoriului și de urbanism și a H.C.L. S.1. 259/21.12.2016 prin care s-a aprobat Regulamentul local de implicare a publicului în elaborarea sau revizuirea planurilor de urbanism și de amenajarea teritoriului ce intră în competența de aprobare a Consiliului Local al sectorului 1 București.


Proiectul de hotărâre privind aprobarea Planului Urbanistic de Detaliu (PUD) sus menționat, împreună cu anexele sale: Avizul Arhitectului Șef și Planurile de reglementări vizate spre neschimbare, însoțit de Raportul de specialitate al Arhitectului - Șef și Raportul Informării și Consultării Publicului, se supune dezbaterii Consiliului Local al Sectorului 1 București, în conformitate cu prevederile Art. 5 lit. cc, Art. 129 - alin. 2-lit. c și Art. 129 - alin. 6 - lit. c din O.U.G. Nr. 57/2019, privind Codul Administrativ.

Față de cele mai sus expuse, analizând toate documentele prezentate, în conformitate cu prevederile art.136 alin.(3) lit. a) din Ordonanța de Urgență nr. 57/2019 privind Codul Administrativ, am întocmit prezentul Raport de Specialitate prin care PROPUNEM supunerea dezbaterii Consiliului Local al Sectorului 1 a proiectului de hotărâre privind aprobarea Planului Urbanistic de Detaliu (PUD) Strada Arțarului nr. 10, sector 1, București.

Arhitect Șef al Sectorului 1,
Oana Marina Dobrințoiu

Șef birou,
Drd. Urb. Andrei Marin

Întocmit,
Alina Miru



PRIMĂRIA A FOST CERTIFICATĂ ISO 9001:2008
PRIVIND SISTEMUL DE MANAGEMENT AL
CALITĂȚII ÎN LRA AUDITULUI DE
CERTIFICARE DE CĂTRE ORGANISMUL
ACREDITAT PENTRU CERTIFICAREA
SISTEMELOR DE MANAGEMENT AL CALITĂȚII
SR EN 45012 AC2000

Bd. Banu Manta nr. 9, Sectorul 1 București; 011222
Tel. +40-21-319.10.13; Fax: +40-21-319.10.06

Email: registratura@primariasector1.ro
<http://www.primariasector1.ro>



Direcția Juridică, Legislație, Contencios Administrativ

Nr. M/3-190/07.2021

12.IUL. 2021

K2-160

RAPORT DE SPECIALITATE

***privind aprobarea Planului Urbanistic de Detaliu (PUD)
pentru construcții definitive pe teren proprietate privată situat
în București, str. Arțarului nr.10 - SECTOR 1
Construire locuință individuală P+1E***

Văzând Referatul de aprobare al Primarului Sectorului 1, în care sunt prezentate motivele de fapt și de drept care stau la baza promovării prezentului proiect de hotărâre.

Conform prevederilor art. 48 al Legii nr. 350/2001 privind amenajarea teritoriului și urbanismul, cu modificările și completările ulterioare, planul urbanistic de detaliu are caracter de reglementare specifică pentru o parcelă în relație cu parcelele învecinate. Planul urbanistic de detaliu nu poate modifica planurile de nivel superior.

Pentru documentația PUD – **str. Arțarului nr.10, sector 1**, s-a emis Avizul Arhitectului Șef nr.17 din 14.05.2021

Planul urbanistic de detaliu **str. Arțarului nr.10**, este instrumentul de proiectare urbană care detaliază modul specific de construire în raport cu funcționarea zonei și cu identitatea arhitecturală a acesteia, în baza unui studiu de specialitate, retragerile față de limitele laterale și posterioare ale parcelei, modul de ocupare a terenului, accesul auto și pictonal, conformarea arhitectural-volumetrică.

Proiectul de hotărâre privind aprobarea Planului Urbanistic de Detaliu (PUD) sus menționat, împreună cu anexele sale: Avizul Arhitectului Șef și Planurile de reglementări vizate spre neschimbare, însoțit de Raportul de specialitate al Arhitectului - Șef și Raportul Informării și Consultării Publicului, se supune dezbaterii Consiliului Local al Sectorului 1 București.

Temeiul juridic aplicabil în speță:

- Legea nr. 24/2000 privind Normele de tehnică legislativă pentru elaborarea actelor normative, republicată, cu modificările și completările ulterioare;
- Legea nr. 50/1991 privind autorizarea executării lucrărilor de construcții, republicată, cu modificările și completările ulterioare;
- Legea nr. 350/2001 privind amenajarea teritoriului și urbanismul, cu modificările și completările ulterioare;
- Hotărârea Guvernului României nr. 525/1996 pentru aprobarea Regulamentului General de Urbanism, cu modificările și completările ulterioare;



MUNICIPIUL BUCUREȘTI
SECTORUL 1
www.primariasector1.ro

**DIRECȚIA JURIDICĂ, LEGISLAȚIE,
CONTENCIOS ADMINISTRATIV**
Serviciul Legislație și Avizare Contracte

-Ordinul Ministerului Dezvoltării Regionale și Turismului nr. 2701/2010 pentru aprobarea Metodologiei de informare și consultare a publicului cu privire la elaborarea sau revizuirea planurilor de amenajare a teritoriului și de urbanism ;

-Hotărârea Consiliului General al Municipiului București nr. 269/21.12.2000 privind aprobarea Planului Urbanistic General, cu modificările și completările ulterioare;

-art. 5 lit. cc), art. 139 alin. (3) lit. e), art. 166 alin. (2) lit. j) și art. 196 alin. (1) lit. a) din Ordonanța de Urgență a Guvernului nr. 57/2019 privind Codul Administrativ cu modificările și completările ulterioare;

Prin prezentul Raport de specialitate, Direcția Juridică, Legislație, Contencios Administrativ avizează :

- FAVORABIL proiectul de hotărâre *privind aprobarea Planului Urbanistic de Detaliu (PUD), pentru construcții definitive pe teren proprietate privată situat în București, str. Arțarului nr.10 - SECTOR 1 - construire imobil locuință individuală P+1E*, se supune spre dezbateră și aprobarea Consiliului Local al Sectorului 1.

**DIRECTOR,
MĂCĂNEATĂ VAMOȘ ALEXANDRU**

Nume Prenume	Funcția	Semnătura	Întocmit/avizat	Data
Moja Beatrice	Consilier juridic		Avizat	12.07.2021
Ramona Marineci	Consilier juridic		Avizat	12.07.2021
Adriana Dina	Consilier juridic		Întocmit	12.07.2021

**DOCUMENTUL DE PLANIFICARE
A PROCESULUI DE INFORMARE ȘI CONSULTARE A PUBLICULUI**

DOCUMENTAȚIE P.U.D.

Adresa: **Str. Arțarului nr.10**
Construire locuință unifamilială P+1E

Art.10. – Documentul de planificare a procesului de informare și consultare a publicului în baza căruia se desfășoară procesul de participare cuprinde următoarele informații;

a) modalitatea prin care vor fi anunțați cei interesați și cei potențiali afectați referitor la inițierea procesului de elaborare a planului de urbanism sau amenajare a teritoriului și de schimbările propuse.

Afișare pe site; Panou consultarea populației; Anunț intenție.

Declarație de exonerare cu încheierea de autentificare nr. 488/31.01.2020.

b) modalitatea prin care li se va oferi ocazia celor afectați sau interesați de a discuta propunerea cu inițiatorul și proiectantul și de a-și exprima rezerve, a formula observații sau a sesiza probleme legate de propunerile din planul de urbanism sau amenajare a teritoriului, înainte de supunerea spre avizarea autorităților competente

La sediul primăriei

c) calendarul propus de inițiator pentru îndeplinirea obligațiilor de informare și consultare a publicului

19.08.2020-03.09.2020

d) datele de contact ale reprezentantului proiectantului, responsabil cu informarea și consultarea publicului

SC VEROURBAN CONCEPT S.R.L. – urbanist V [redacted] L. N. [redacted] (RUR: E).

**Șef Birou,
Drd. Urb. Andrei Marin**

**Întocmit,
Alina Miru**



PRIMĂRIA A FOST CERTIFICATĂ ISO 9001:2008
PRIVIND SISTEMUL DE MANAGEMENT AL
CALITĂȚII ÎN URMA AUDITULUI DE
CERTIFICARE DE CĂTRE ORGANISMUL
ACREDITAT PENTRU CERTIFICAREA
SISTEMELOR DE MANAGEMENT AL CALITĂȚII

Bd. Banu Manta nr. 9, Sectorul 1 București; 011222

Tel. +40-21-319.10.13; Fax: +40-21-319.10.06

Email: registratura@primarias1.ro

<http://www.primariasector1.ro>

RAPORTUL INFORMĂRII ȘI CONSULTĂRII PUBLICULUI DOCUMENTAȚIE P.U.D.

Adresa: **Str. Arțarului nr.10**
Construire locuință unifamilială P+1E

METODE DE INFORMARE UTILIZATE

Art.11 - Raportul informării și consultării publicului, care fundamentează decizia consiliului local de adoptare sau neadoptare a planului de urbanism sau amenajare a teritoriului cuprinde:

a) detalii privind tehnicile și metodele utilizate de solicitant pentru a informa și a consulta publicul:

Afișare pe site; Panou consultarea populației; Anunț intenție.

Declarație de exonerare cu încheierea de autentificare nr. 488/31.01.2020.

1. datele și locurile tuturor întâlnirilor la care cetățenii au fost invitați să dezbată propunerea solicitantului

La sediul primăriei

2. conținutul, datele de transmitere prin poșta și numărul trimiterilor poștale, inclusiv scrisori, invitații la întâlniri, buletine informative și alte publicații

Afișare pe site; Panou consultarea populației; Anunț intenție.

Declarație de exonerare cu încheierea de autentificare nr. 488/31.01.2020.

3. numărul persoanelor care au participat la acest proces

3 (trei)

b) un rezumat al problemelor, observațiilor și rezervelor exprimate de public pe parcursul procesului de informare și consultare, inclusiv

Nu este cazul

1. modul în care solicitantul a rezolvat, intenționează să rezolve sau se va ocupa de problemele, observațiile și rezervele exprimate de public

Nu este cazul

2. probleme, observații și rezerve pe care inițiatorul planului de urbanism sau amenajare a teritoriului nu poate sau nu e dispus să le rezolve, împreună cu motivația acestui lucru

Nu este cazul

3. orice alte informații considerate necesare pentru a susține preluarea sau nepreluarea propunerilor

Nu este cazul

**Șef Birou,
Drd. Urb. Andrei Marin**

**Întocmit,
Alina Miru**



PRIMĂRIA A FOST CERTIFICATĂ ISO 9001-2008
PRIVIND SISTEMUL DE MANAGEMENT AL
CALITĂȚII ÎN URMA AUDITULUI DE
CERTIFICARE DE CĂTRE ORGANISMUL
ACREDITAT PENTRU CERTIFICAREA
SISTEMELOR DE MANAGEMENT AL CALITĂȚII

Bd. Banu Manta nr. 9, Sectorul 1 București; 011222

Tel. +40-21-319.10.13; Fax: +40-21-319.10.06

Email: registratura@primariasector1.ro

<http://www.primariasector1.ro>

MUNICIPIUL BUCUREȘTI
CONSILIUL LOCAL AL SECTORULUI 1

Comisia de administrare a domeniului public, de organizare și dezvoltare urbanistică, realizarea lucrărilor publice, protecția mediului înconjurător - domeniul urbanism și amenajarea teritoriului (C2)

AVIZ

Proiect de hotărâre privind aprobarea Planului Urbanistic de Detaliu (PUD) Str. Arțarului nr. 10, sector 1, București (K2-160/17.05.2021)

Inițiator: Primarul Sectorului 1

Comisia întrunită în ședința din 14.04.2021 a luat în dezbatere Referatul de aprobare întocmit de Primarul Sectorului 1 și Raportul de specialitate al Arhitectului Șef.

S-au formulat/Nu s-au formulat amendamente. Amendamentele au fost **ACCEPTATE/RESPINSE**.

Motivație acceptare/respingere amendamente.

În urma dezbaterilor, Comisia hotărăște avizarea **FAVORABILĂ/NEFAVORABILĂ** a proiectului de hotărâre.

Rezultatul votului (se menționează majoritatea voturilor consilierilor local prezenți): 3 PENTRU ; 2 ABSENȚI

PREȘEDINTE,
Otilia Sorete-Arbore

Semnătura:

SECRETAR,
Daniel_Constantin CIUNGU

Semnătura:

MEMBRI:

Ozata Alev Burhan

Tudose Cristian-Adrian

Șerban Remus-Cătălin