


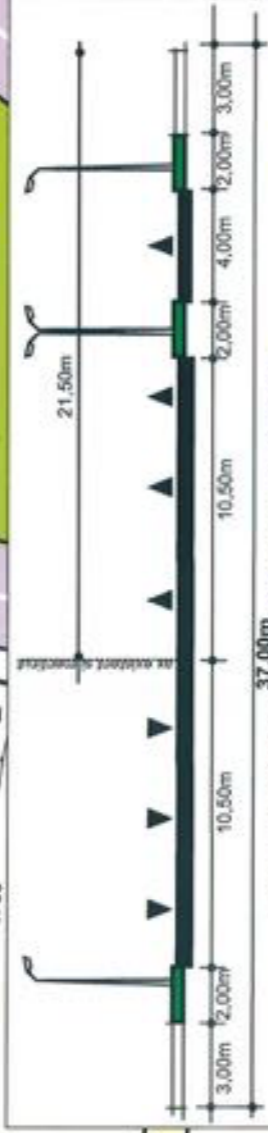
# PUD - Strada Apicultorilor nr. 2A, sector 1, Bucuresti Spatiu comercial-servicii Parter

Conform "PUG - Municipiul Bucuresti" aprobat prin H.C.G.M.B. nr. 269/2000, amplasamentul este cuprins in subzona L, UTR L1c

CB1 - subzona serviciilor publice dispersate in afara zonelor protejate

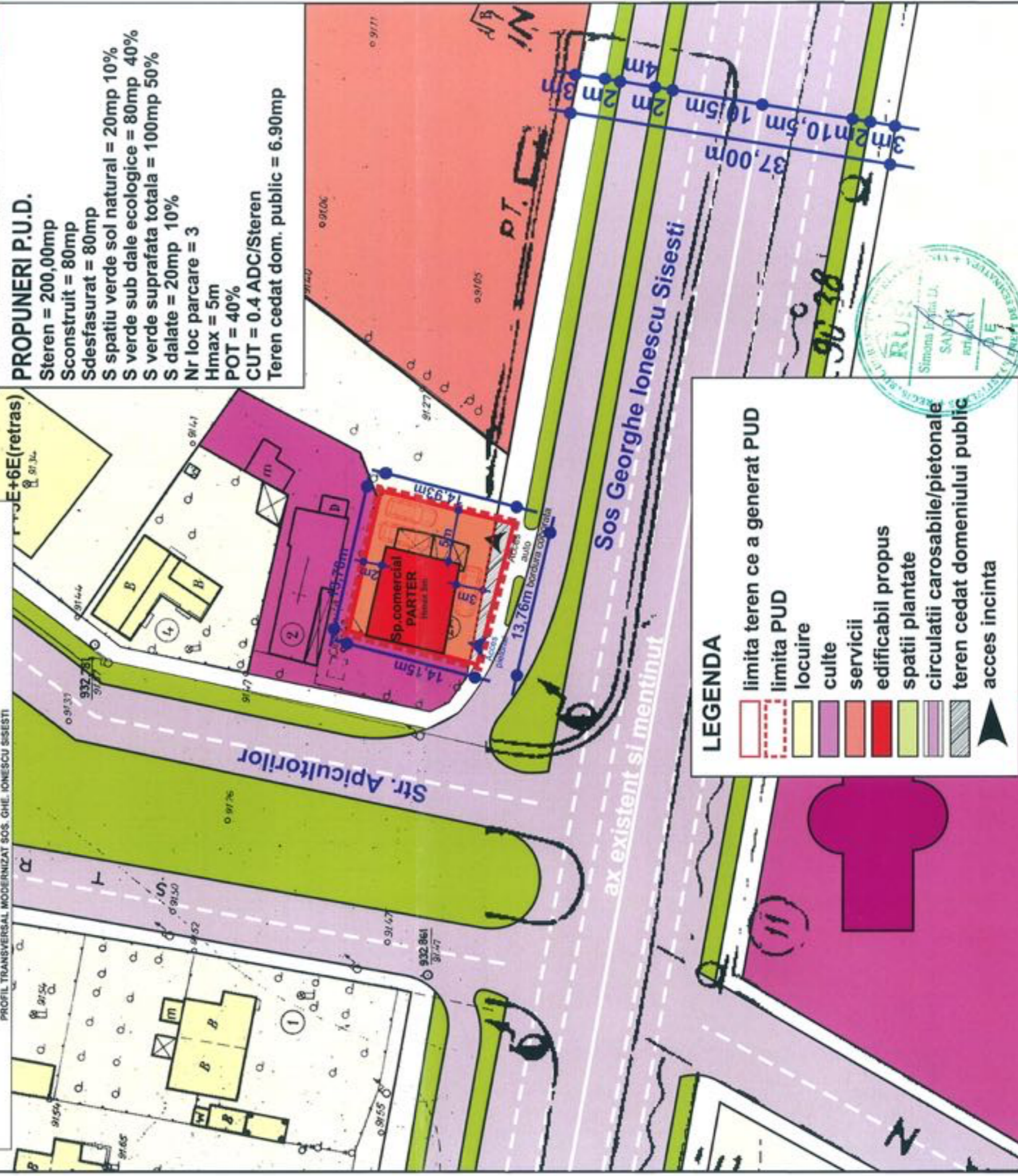
POTmax = 50%

CUTmax = pentru functiunile publice se vor respecta normele specifice sau tema beneficiarului, dar fără a se depasi CUT maxim = 2,4 mp.ADC/mp.teren pentru clădiri cu 6 si mai multe niveluri si CUT maxim = 2,2 pentru clădiri cu 3-4 niveluri.



PROFIL TRANSVERSAL MODERNIZAT SOS. GHE. IONESCU SISESTI

**PROPUNERI P.U.D.**  
 Steren = 200,00mp  
 Sconstruit = 80mp  
 Sdesfasurat = 80mp  
 S spatiu verde sol natural = 20mp 10%  
 S verde sub dale ecologice = 80mp 40%  
 S verde suprafata totala = 100mp 50%  
 S dalate = 20mp 10%  
 Nr loc parcare = 3  
 Hmax = 5m  
 POT = 40%  
 CUT = 0.4 ADC/Steren  
 Teren cedat dom. public = 6.90mp



**LEGENDA**

- limita teren ce a generat PUD
- limita PUD
- locuire
- culte
- servicii
- edificabil propus
- spatii plantate
- circulatii carosabile/pietonale
- teren cedat domeniului public
- acces incinta



Birou Individual de Arhitectura TNA 3048 <b>SIMONA IOANA SANDA</b>		Beneficiar: <b>SERBAN VASILE CRISTIAN</b>		29/2012
sef proiect arh. Simona Ioana SANDA	semnat	Urbanism		faza PUD
proiectat arh. Simona Ioana SANDA	scara Sc. 1/500	PUD - Strada Apicultorilor nr. 2A, sector 1, Bucuresti		
desenat arh. Simona Ioana SANDA	data Iul./2012	<b>REGLEMENTARI</b>		PLANSA 5
verificat				