

AM PRIMIT ORIGINALUL ȘI PLANURILE VIZATE
NUMELE: .....
PRENUMELE: .....
CNP: .....
SEMNĂTURA: .....
DATA: 20.12.2019

### HOTĂRÂRE

*privind respingerea Planului Urbanistic de Detaliu (PUD)  
STR. PUȚUL LUI CRĂCIUN NR. 16, Sector 1, București*

#### Având în vedere:

- Referatul de aprobare al Primarului Sectorului 1 al Municipiului București;
- Raportul de specialitate nr. E 13731/12.11.2019 al Arhitectului Șef al Sectorului 1;
- Raportul de specialitate nr. M 172/11.11.2019 al Direcției Juridice, Legislație, Contencios Administrativ din cadrul aparatului de specialitate al Primarului Sectorului 1;
- Avizul Comisiei de administrare a domeniului public, de organizare și dezvoltare urbanistică, realizarea lucrărilor publice, protecția mediului înconjurător precum și Avizul Comisiei pentru administrație publică locală, juridică, apărarea ordinii publice, respectarea drepturilor și libertăților cetățenilor și patrimoniu ale Consiliului Local al Sectorului 1;

Ținând cont de Raportul informării și consultării publicului, redactat în conformitate cu prevederile Ordinului nr. 2701/2010 emis de Ministerul Dezvoltării Regionale și Turismului, pentru aprobarea Metodologiei de informare și consultare a publicului cu privire la elaborarea sau revizuirea planurilor de amenajare a teritoriului și de urbanism și prevederile Hotărârii Consiliului Local al Sectorului 1 al Municipiului București nr. 259/21.12.2016 prin care s-a aprobat Regulamentul local de implicare a publicului în elaborarea sau revizuirea planurilor de urbanism și de amenajarea teritoriului ce intră în competența de aprobare a Consiliului Local al Sectorului 1 al Municipiului București;

#### Văzând documentele emise:

- Avizul Arhitectului Șef nr. R84/11.11.2019 din cadrul aparatului de specialitate al Primarului Sectorului 1 al Municipiului București;
- Parcarea se rezolvă în incintă proprie, conform Aviz Comisia Tehnică de Circulație PMB nr. 10366 din 07.06.2019;
- Construcția propusă se va racorda la rețelele tehnico edilitare conform studiu de rețele însoțit de ing. Alina Maria Anca V.U.I. Mareș;
- Documentația este însoțită de studiu de însorire și ilustrare volumetrică însoțite de urb. Daniela A. Glinischi.

#### Ținând seama de prevederile:

- Legii nr. 50/1991 privind autorizarea executării lucrărilor de construcții, republicată, cu modificările și completările ulterioare;
- Legii nr. 350/2001 privind amenajarea teritoriului și urbanismul, cu modificările și completările ulterioare;
- Hotărârii Guvernului României nr. 525/1996 pentru aprobarea Regulamentului General de Urbanism, cu modificările și completările ulterioare;
- Hotărârii Consiliului General al Municipiului București nr. 269/21.12.2000 privind aprobarea Planului Urbanistic General, cu modificările și completările ulterioare;
- Hotărârii Consiliului General al Municipiului București nr. 294/28.11.2013, modificată prin Hotărârea Consiliului General al Municipiului București nr. 292/27.11.2014 privind

aprobarea P.U.Z. – Închidere inel median de circulație la zona de nord - autostrada urbană tronson cuprins între Lacul Morii și Șos. Colentina;

- Hotărârii Consiliului Local al Sectorului 1 nr.259/21.12.2016 pentru aprobarea Regulamentului local de implicare a publicului în elaborarea sau revizuirea planurilor de urbanism și de amenajare a teritoriului;

În temeiul prevederilor art. 5 lit. cc), art. 139 alin. (3) lit. e), art. 166 alin. (2) lit. j) și art. 196 alin. (1) lit. a) din Ordonanța de Urgență a Guvernului nr. 57/2019 privind Codul Administrativ, cu modificările și completările ulterioare;

## CONSILIUL LOCAL AL SECTORULUI 1

### HOTĂRĂȘTE:

**Art. 1.** - Se respinge documentația de urbanism P.U.D. – Str. Puțul lui Crăciun nr. 16, sector 1, București.

**Art. 2.** - (1) Primarul Sectorului 1 și Arhitectul Șef al Sectorului 1 vor duce la îndeplinire prevederile prezentei hotărâri.

(2) Serviciul Tehnică Legislativă, Secretariat și Arhivă va asigura comunicarea prezentei entităților menționate la alin. (1), precum și Instituției Prefectului Municipiului București

Această hotărâre a fost respinsă întrunind un număr de 9 voturi pentru, 11 abțineri – numărate la voturi împotriva, conform legii și 5 voturi împotriva, în momentul votului fiind prezenți 25 de consilieri locali din 27 de consilieri locali în funcție, astăzi, 28.11.2019, în ședința ordinară a Consiliului Local al Sectorului 1, convocată în temeiul art. 133 alin. (1) din Ordonanța de Urgență nr.57/2019 privind Codul administrativ, cu modificările și completările ulterioare.

PREȘEDINTE DE ȘEDINȚĂ,  
Marian Cristian Neagu



CONTRASEMNEAZĂ,

SECRETAR GENERAL  
Daniela Nicoleta Cefalan

Nr.: 393  
Data: 28.11.2019

Ca urmare a cererii adresate de S.C. SDH Architecture S.R.L. cu adresa în [redacted] sector 1, București, înregistrată la nr. 10165 din 07.03.2019, completată cu nr. 47592 din 05.11.2019, în conformitate cu prevederile Legii nr.350/2001 privind amenajarea teritoriului și urbanismul, cu modificările și completările ulterioare, se emite următorul:

AVIZ NR. R84/11.11.2019  
PENTRU

**PUD – STR. PUȚUL LUI CRĂCIUN NR. 16 - SECTOR 1**  
**Construire imobil locuințe colective S+P+2E**  
**(5 apartamente)**

Prezentul Aviz modifică Aviz nr. R84/29.10.2019 în ceea ce privește edificabilul - retragerea față de limita posterioară

**GENERAT DE IMOBILUL:** în suprafață de 272,00 mp din acte de proprietate, proprietate privată conform mențiunilor din Extrasul de Carte Funciară nr. 273575, eliberat la data de 07.05.2019.

**INIȚIATOR:** [redacted]

**PROIECTANT:** S.C. SDH ARCHITECTURE S.R.L.

**SPECIALIST CU DREPT DE SEMNATURĂ RUR:** urb. Daniela A. Glinischi (RUR: D, E, G<sub>7</sub>)

**AMPLASARE, DELIMITARE, SUPRAFAȚĂ ZONĂ STUDIATĂ ÎN PUD:** Zona studiată prin PUD include parcelele învecinate imobilului care a generat documentația, delimitată astfel: Nord – str. Puțul lui Crăciun nr. 16A; Est – str. Clăbucet nr. 27; Sud – str. Puțul lui Crăciun nr. 14; Vest – artera de circulație str. Puțul lui Crăciun.

**PREVEDERI PUG/ PUZ APROBATE ANTERIOR:** Conform P.U.Z. – Închidere inel median de circulație la zona de nord - autostrada urbană tronson cuprins între Lacul Morii și Șos. Colentina aprobat cu H.C.G.M.B. nr.294/28.11.2013, avizul arhitectului șef nr.27/12.09.2013, modificat cu H.C.G.M.B. nr.292/27.11.2014, avizul arhitectului șef nr.13/28.07.2014, amplasamentul este cuprins în U.T.R. 6\_50 – zona cu locuințe individuale și colective mici cu maxim P+2 niveluri situate în afara perimetrelor de protecție. Imobilul nu se află pe Lista Monumentelor Istorice, publicată în M.O. nr. 113 din 15.02.2016, sau la mai puțin de 100 m de imobile aflate pe această listă, conform informațiilor din Certificatul de urbanism nr. 517/CVDV/C/50514 din 21.12.2018.

**Indicatorii urbanistici reglementați:** POT<sub>max</sub>= 45%, CUT<sub>max</sub> pentru înălțimi P+1 = 0,9 mp ADC/mp teren, CUT<sub>max</sub> pentru înălțimi P+2 = 1,3 mp ADC/mp teren, RH<sub>max</sub>= P+2E, H<sub>max</sub>= 12 metri, se admite mansardarea clădirilor existente având șarpantă cu panta de maxim 60 grade, cu o suprafață de maxim 60% din aria construită la sol a clădirii.

**Retragerea minimă față de aliniament** – Conform planșei de Reglementări Urbanistice aferentă P.U.Z. – Închidere inel median de circulație la zona de nord - autostrada urbană tronson cuprins între Lacul Morii și Șos. Colentina aprobat cu H.C.G.M.B. nr.294/28.11.2013, avizul arhitectului șef nr.27/12.09.2013, modificat cu H.C.G.M.B. nr.292/27.11.2014, avizul arhitectului șef nr.13/28.07.2014.

**Retragerea minimă față de limitele laterale** – Clădirile vor respecta regimul de construire propriu lotizării. Clădirile se vor cupla respectând sistemul existent pe o adâncime care nu va depăși 15,00 metri de la aliniament, cu o retragere față de limita laterală opusă a parcelei egală cu jumătate din înălțimea la cornișă, dar nu mai puțin de 3,00 metri. Se interzice dispunerea clădirilor semi-cuplate cu calcanul vizibil din circulație publică cu excepția cazului în care una dintre clădirile existente pe loturile învecinate încalcă regula de cuplare, iar noua clădire respectă regula valabilă pentru întreaga lotizare.

**Retragerea față de limita posterioară a terenului** – Retragerea față de limita posterioară a parcelei va fi determinată de aliniamentul posterior al lotizării care va putea fi depășit numai pentru extinderi în suprafață de maxim 12,00 mp construite la sol (pentru îmbunătățirii dotării cu încăperi sanitare) și numai în cazul în care distanța față de limita posterioară va rămâne egală cu jumătate din înălțime, dar nu mai puțin de 5,00 metri.

**PREVEDERI PUD - PROPUSE:**

**Retrageri minime față de limitele laterale – stânga** – retras minim 3,00 metri; **dreapta** – la limita de proprietate, cu o curte de lumină pe zona mediană.

**Retrageri minime față de limita posterioară** – retras minim 5,00 metri.

Construcția se va amplasa cu respectarea specificațiilor planului de reglementări vizat spre neschimbare.

**CIRCULAȚII ȘI ACCESE:** Parcarea și gararea autovehiculelor vor respecta „Normele privind asigurarea numărului minim de locuri de parcare pentru noile construcții și amenajări autorizate pe teritoriul Municipiului București și a prospectelor necesare unei corecte funcționări a arterelor de circulație” aprobate prin HCGMB nr. 66/2006. Accesul auto și pietonal se vor realiza din str. Puțul lui Crăciun, conform avizului Comisiei Tehnice de Circulații nr. 10366 din 07.06.2019.

**ECHIPARE TEHNICO-EDILITARA:** Este obligatorie racordarea construcțiilor la rețelele publice de alimentare cu apă, canalizare, energie electrică. Studiu de rețele însoțit de ing. Alina Maria Anca V.U.I. Mareș.

Documentația este însoțită de studiu de însoțire și ilustrare volumetrică însoțite de urb. Daniela A. Glinischi.

În urma ședinței Comisiei tehnice de amenajare a teritoriului și urbanism nr. 4/13/11.04.2019, se avizează favorabil Planul urbanistic de detaliu.

Prezentul aviz este un aviz tehnic și poate fi folosit numai în scopul aprobării P.U.D.

Elaboratorul și beneficiarul PUD răspund pentru exactitatea datelor și veridicitatea înscrisurilor cuprinse în PUD care face obiectul prezentului aviz, în conformitate cu art. 63 alin. (2) litera g) din Legea nr. 350/ 2001 privind amenajarea teritoriului și urbanismul, cu modificările și completările ulterioare.

Documentația tehnică pentru autorizarea executării lucrărilor de construire (DTAC) se poate întocmi numai după aprobarea P.U.D. și cu obligativitatea respectării întocmai a prevederilor acestuia.

Prezentul aviz este valabil de la data emiterii sale pe toată durata de valabilitate a certificatului de urbanism nr. 517/CVDV/C/50514 din 21.12.2018, emis de Primăria Sectorului 1 al Municipiului București. În cazul neadoptării documentației P.U.D. în plenum Consiliului Local al Sectorului 1, în termenul de valabilitate al acestuia, procedura trebuie reluată. După aprobare, acesta rămâne valabil atâta timp cât Hotărârea de aprobare este în vigoare.

Șef birou,  
Raluca Mihaela Epifan

ARHITECT ȘEF  
Ciobanu Oprescu Olivia Ana

Întocmit,  
Andra Cioba



PRIMĂRIA A FOST CERTIFICATĂ ISO 9001:2008  
PRIVIND SISTEMUL DE MANAGEMENT AL  
CALITĂȚII ÎN URMA AUDITULUI DE  
CERTIFICARE DE CĂTRE ORGANISMUL  
ACREDITAT PENTRU CERTIFICAREA  
SISTEMELOR DE MANAGEMENT AL CALITĂȚII  
SR EN 45012 (AFRO)



Bd. Banu Manta nr. 9, Sectorul 1 București; 011222

Tel. +40-21-319.10.13; Fax: +40-21-319.10.06

Email: [registratura@primariasector1.ro](mailto:registratura@primariasector1.ro)

<http://www.primariasector1.ro>

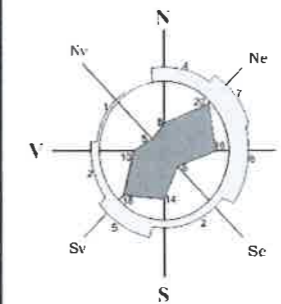
# PLAN URBANISTIC DE DETALIU

## STRADA PUTUL LUI CRACIUN NR. 16

### SECTOR 1 BUCURESTI

REGLEMENTARI URBANISTICE

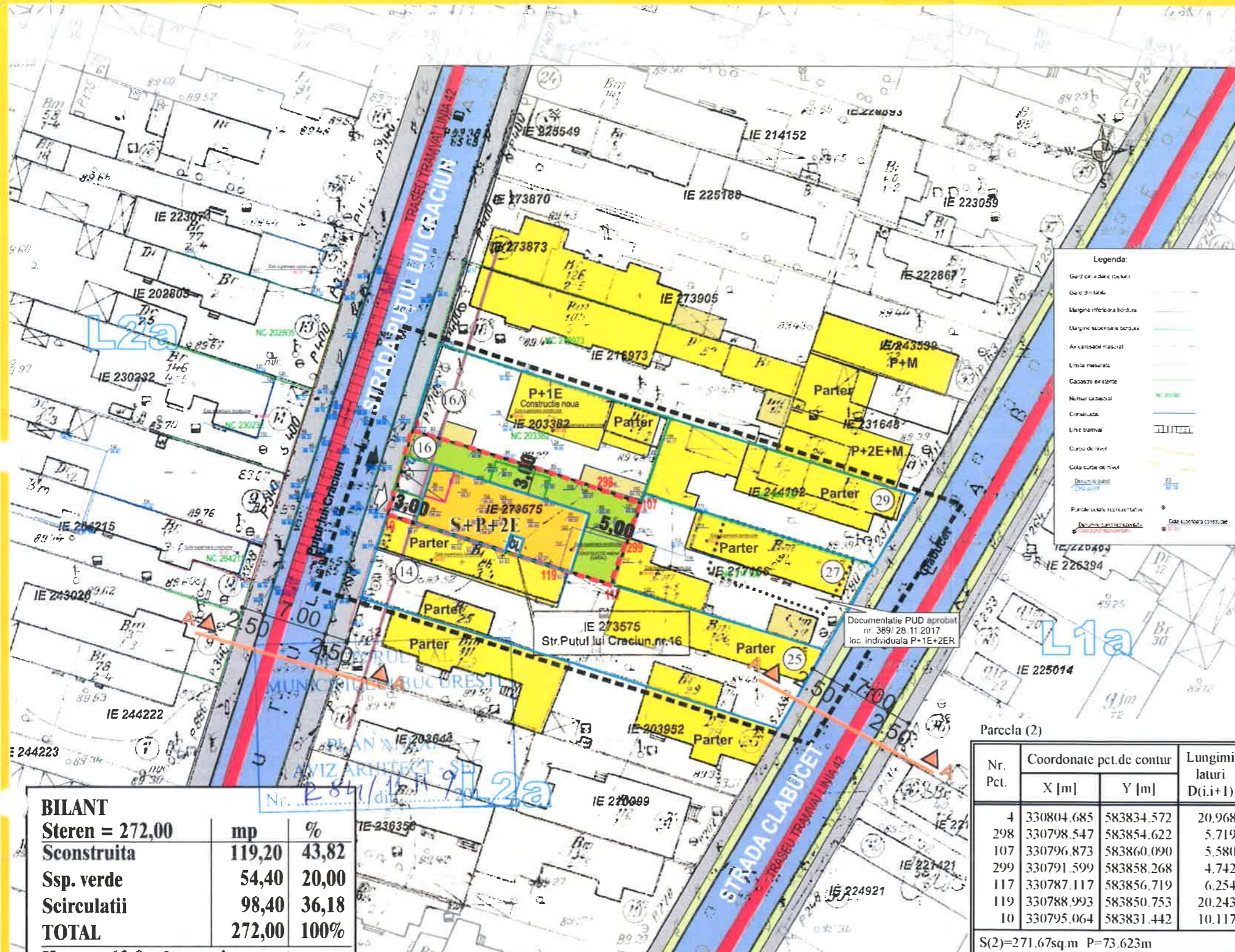
sc. 1/500



LEGENDA

Proprietar: **COMAN NICULAI E**  
 S. teren din acte = 272,0 mp  
 S. teren din măsurători topografice = 271,67mp  
 Nr. cadastral = 273575

- LIMITA ZONEI STUDIATE
- - - LIMITA P.U.D.
- LIMITA PROPRIETATE
- LOCUINTE INDIVIDUALE
- GARAJE/ ANEXE
- CIRCULATII PIETONALE
- CIRCULATII CAROSABILE
- SPATIU VERDE - PLANTATIE DE ALINIAMENT
- TRASEU TRAMVAI
- ▲ ACCES AUTO
- ▲ ACCES PIETONAL
- PROPUNERI REGLEMENTARI
- EDIFICABIL MAXIM DE IMPLEMENTARE PROPOS  
- LOCUINTA COLECTIVA
- SPATIU VERDE IN INCINTA
- ALINIAREA CLADIRILOR
- RETRAGERI MINIME OBLIGATORII FATA DE LIMITELE DE PROPRIETATE



Legenda:

- Gard de izolare (ziduri)
- Gard de lezi
- Margine inferioara bordura
- Margine superioara bordura
- Ax carosabil marcat
- Linia masuratori
- Cadastru existent
- Numar cadastral
- Construcție
- Linie tramvai
- Carosabil trotuar
- Cota cunoscute trotuar
- Parcela studiata (proprietate)
- Parcela studiata (reintegrare)
- Cota subsolului constructiei

Documentatie PUD aprobat nr. 389/28.11.2017 loc. individuala P+1E+2ER

Parcela (2)

Nr. Pct.	Coordonate pct.de contur		Lungimi laturi D(i,i+1)
	X [m]	Y [m]	
4	330804.685	583834.572	20.968
298	330798.547	583854.622	5.719
107	330796.873	583860.090	5.580
299	330791.599	583858.268	4.742
117	330787.117	583856.719	6.254
119	330788.993	583850.753	20.243
10	330795.064	583831.442	10.117

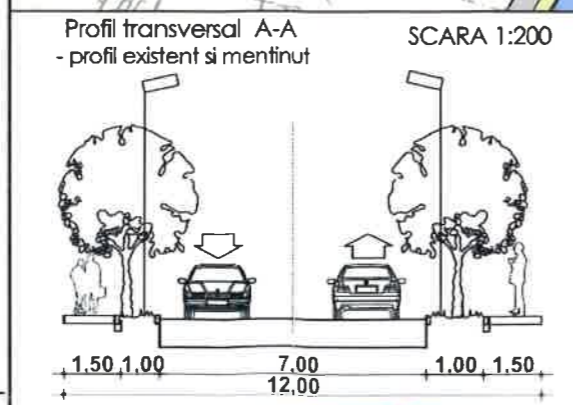
S(2)=271.67sq.m P=73.623m

**BILANT**


Steren =	mp	%
272,00		
<b>Sconstruita</b>	<b>119,20</b>	<b>43,82</b>
<b>Ssp. verde</b>	<b>54,40</b>	<b>20,00</b>
<b>Scirculatii</b>	<b>98,40</b>	<b>36,18</b>
<b>TOTAL</b>	<b>272,00</b>	<b>100%</b>

**Hmax.=12,0m la cornisa**  
**Sdesfasurata in calcul CUT 353,60**  
 \*Locuinta colectiva cu 5 apartamente  
 \*Parcarea se va rezolva in incinta conform H.C.G.M.B. 66/ 2006 - 6 loc de parcare, 4 parcaje subterane si 2 parcaje la sol

- contur etaje
- contur parter
- contur subsol
- rampa auto



**INDICATORI URBANISTICI**  
**conf. P.U.D.**  
**POT propus 44%** (reglementat prin PUZ 45%)  
**CUT propus 1,3** (reglementat prin PUZ 1,3)  
**RH S+P+2E**  
**Hmax. 12,0m la cornisa** cf. PUZ inel median  
 \*se admite mansardarea clădirilor existente având cu șarpantă cu pantă de 45 grade, cu o suprafață de maxim 60% din aria construită la sol a clădirii



Nota : NERESPECTAREA INTOCMAI A PROIECTULUI DE CATRE BENEFICIAR SAU CONSTRUCTOR ABSOLVA PROIECTANTUL DE ORICE RASPUNDERE. ACEST DESEN SI INFORMATIILE CUPRINSE IN EL NU POT FI COPIATE, REPRODUSE SAU UTILIZATE, PARTIAL SAU INTEGRAL, DECAT CU ACORDUL SCRIS AL PROIECTANTULUI SI NU VOR FI FOLOSITE IN ALT SCOP DECAT IN CEL PENTRU CARE AU FOST ELABORATE.

Proiectant General:	<b>S.C. SDH Architecture S.R.L.</b> str. Temisana nr.19, Bucuresti J40/3174/2008 - CUI 23353656 tel: 0744838406	Beneficiar:	[Redacted]	PR. NR.	U03/2019
Specialitatea	URBANISM	Scara	1/500	REGLEMENTARI URBANISTICE	
Sef proiect	Urb. Daniela Glinischi	Faza PUD			
Proiectat	Urb. Daniela Glinischi				