

MUNICIPIUL BUCUREȘTI
CONSILIUL LOCAL AL SECTORULUI 1

AM PRIMIT ORIGINALUL ȘI PLANURILE VIZATE	
NUMELE:
PRENUMELE:
CNP:
SEMNĂTURA:
DATA: 20.02.2019

HOTĂRĂRE

privind aprobarea Planului Urbanistic de Detaliu (PUD)

STR. LINIȘTEI NR. 29 - SECTOR 1 AL MUNICIPIULUI BUCUREȘTI

Având în vedere:

- Expunerea de motive a Primarului sectorului 1;
- Raportul de specialitate nr. 11037/03.12.2018 al Arhitectului Șef al Sectorului 1;
- Raportul Comisiei de administrare a domeniului public, de organizare și dezvoltare urbanistică, realizarea lucrărilor publice, protecția mediului înconjurător a Consiliului Local al sectorului 1, precum și Raportul Comisiei pentru administrație publică locală, juridică, apărarea ordinii publice, respectarea drepturilor și libertăților cetățenilor și patrimoniu ale Consiliului Local al Sectorului 1;

Ținând cont de Raportul informării și consultării publicului, redactat în conformitate cu prevederile Ordinului nr. 2701/2010 emis de Ministerul Dezvoltării Regionale și Turismului, pentru aprobarea Metodologiei de informare și consultare a publicului cu privire la elaborarea sau revizuirea planurilor de amenajare a teritoriului și de urbanism și prevederile Hotărârii Consiliului Local al Sectorului 1 al Municipiului București nr. 259/21.12.2016 prin care s-a aprobat Regulamentul local de implicare a publicului în elaborarea sau revizuirea planurilor de urbanism și de amenajarea teritoriului ce intră în competența de aprobare a Consiliului Local al Sectorului 1 al Municipiului București;

Văzând documentele emise:

- Avizul Arhitectului Șef nr. 322/29.11.2018 emis de Primăria Sectorului 1 București;
- Avizul Comisiei Tehnice de Circulație - P.M.B. nr. 14601/24.09.2018;
- Studiu de rețele însușit de specialist ing. Alina Maria Anca V.U.I. Mareș;
- Documentația este însoțită de studiu de însorire însușit de urb. Răzvan Iliescu și ilustrare volumetrică însușită de arh. diplomat Sandra G. Salaytah.

Ținând seama de prevederile:

- Legii nr. 50/1991 privind autorizarea executării lucrărilor de construcții, cu modificările și completările ulterioare;
- Legii nr. 350/2001 privind amenajarea teritoriului și urbanismul, cu modificările și completările ulterioare - art.56 alin.(7);
- Hotărârii Guvernului nr. 525/1996 pentru aprobarea Regulamentului General de Urbanism, cu modificările și completările ulterioare;
- P.U.G. – Municipiul București aprobat cu H.C.G.M.B. nr. 269/21.12.2000 și prelungit cu H.C.G.M.B. nr. 324/2010, H.C.G.M.B. nr. 241/2011, H.C.G.M.B. nr. 232/2012 și H.C.G.M.B. nr. 224/15.12.2015;

- Hotărârii Consiliului Local al Sectorului 1 nr.259/21.12.2016 pentru aprobarea Regulamentului local de implicare a publicului în elaborarea sau revizuirea planurilor de urbanism și de amenajare a teritoriului;

În temeiul prevederilor art. 45 alin. (2) lit. e), art. 81 alin. (2) lit. i) și art.115 alin.(1) lit.b) din Legea administrației publice locale nr. 215/2001, republicată, cu modificările și completările ulterioare,

CONSILIUL LOCAL AL SECTORULUI 1

HOTĂRĂȘTE:

Art. 1. - Se aprobă documentația de urbanism P.U.D. – STR. LINIȘTEI NR. 29 - SECTOR 1, BUCUREȘTI, în conformitate cu Avizul Arhitectului Șef 322/29.11.2018, prezentat în Anexa nr. 1 și cu Planșa de Reglementări vizată, prezentată în Anexa nr. 2.

Art. 2. - Prezenta documentație de urbanism are caracter de reglementare specifică și nu dă dreptul la construire până la obținerea autorizației de construire.

Art. 3. - Planul Urbanistic de Detaliu detaliază prevederile documentațiilor de rang superior și este valabil până la aprobarea unor alte reglementări urbanistice modificatoare.

Art. 4. - Anexele nr. 1 și nr. 2 fac parte integrantă din prezenta hotărâre.

Art. 5. - (1) Primarul Sectorului 1 și Arhitectul Șef al Sectorului 1 vor duce la îndeplinire prevederile prezentei hotărâri.

(2) Serviciul Secretariat General, Audiențe va asigura comunicarea prezentei entităților menționate la alin. (1), precum și Instituției Prefectului Municipiului București.

Această hotărâre a fost adoptată, astăzi, 28.01.2019, în ședința ordinară a Consiliului Local al Sectorului 1, convocată în temeiul art. 39 alin. (1) din Legea administrației publice locale nr. 215/2001, republicată, cu modificările și completările ulterioare.

PREȘEDINTE DE ȘEDINȚĂ,
Marian Cristian Neagu



CONTRASEMNEAZĂ,


SECRETAR
Daniela Nicoleta Cefalan



Nr: 15
Data: 28.01.2019

Ca urmare a cererii adresate de Sector 6, București, înregistrată la nr. 21102 din 25.05.2018, completată cu nr.40187 din 27.09.2018, în conformitate cu prevederile Legii nr.350/2001 privind amenajarea teritoriului și urbanismul, cu modificările și completările ulterioare, se emite următorul:

AVIZ NR. 322/29.11.2018
PENTRU
PUD – STR. LINIȘTEI nr.29 - SECTOR 1
Construire locuință individuală P+1E



GENERAT DE IMOBILUL: În suprafață de 260,00 mp (259,00mp din măsurătorile cadastrale), proprietate privată conform mențiunilor din Extrasul de Carte Funciară nr. 230691, eliberat la data de 31.08.2018.

INIȚIATOR:

PROIECTANT: S.C.ROFER STUDIO S.R.L.

SPECIALIST CU DREPT DE SEMNATURĂ RUR: arh. diplomat Sandra G. Salaytah (RUR: D21, E)

AMPLASARE, DELIMITARE, SUPRAFAȚĂ ZONĂ STUDIATĂ ÎN PUD: Zona studiată prin PUD include parcelele învecinate imobilului care a generat documentația, delimitată astfel: Nord- Str. Liniștei nr.27; Vest- artera de circulație Str. Liniștei; Sud- Str. Liniștei nr.31, Est – Str. Prahova nr.36 și nr.38A.

PREVEDERI PUG/ PUZ APROBATE ANTERIOR: Conform PUG - MB și Regulamentului Local de Urbanism al Municipiului București, aprobate cu HCGMB nr. 242/2015 cu completările ulterioare, amplasamentul este cuprins în subzona funcțională: **L1a** - locuințe individuale și colective mici cu maxim P+2 niveluri situate în afara perimetrelor de protecție. În cazul mansardelor se admite o depășire a CUT proporțional cu suplimentarea ADC cu max.0.6 din AC. Imobilul nu se află pe Lista Monumentelor Istorice, publicată în M.O. nr. 113 din 15.02.2016, sau la mai puțin de 100 m de imobile aflate pe această listă, conform informațiilor din Certificatul de urbanism nr. 160/13/L/44463 din 06.02.2018.

Indicatorii urbanistici reglementați: POT_{max}. = 45%; CUT_{max}. = 0,9 mp ADC/mp teren pentru P+1E, CUT_{max}. = 1,3 mp ADC/mp teren pentru P+2E; RH_{max}. = P+2E, H_{max}. = 10 m. Se admite un nivel mansardat înscris în volumul acoperișului, în suprafață de maxim 60% din aria construită.

Retragerea minimă față de aliniament – Pe aliniament sau cu respectarea retragerii caracteristice străzii respective.

Retragerea minimă față de fața de limitele laterale – Clădirile semi-cuplate se vor alipi de calcanul clădirii de pe parcela alăturată și se vor retrage față de cealaltă limită la o distanță de cel puțin jumătate din înălțimea la cornișă în punctul cel mai înalt față de teren, dar nu cu mai puțin de 3,00 metri; în cazul în care parcela se învecinează pe ambele limite laterale cu clădiri retrase față de limita proprietății având fațade cu ferestre, clădirea se va realiza în regim izolat.

Retragerea față de limita posterioară a terenului – în cazul loturilor puțin adânci se acceptă construirea clădirilor pe latura posterioară parcelei numai în cazul în care pe această limită există deja calcanul unei clădiri principale de locuit, iar adosarea respectă înălțimea și lățimea calcanului acesteia, prevederea nefiind valabilă în cazul unor anexe și garaje.

PREVEDERI PUD - PROPUSE:

Retrageri minime față de limitele laterale - dreapta – min. 2,50m; **stânga** – la limita de proprietate.

Retrageri minime față de limita posterioară – min.5,00m.

Construcția se va amplasa cu respectarea specificațiilor planului de reglementări vizat spre neschimbare.

CIRCULAȚII ȘI ACCESE: Parcare și gararea autovehiculelor vor respecta „Normele privind asigurarea numărului minim de locuri de parcare pentru noile construcții și amenajări autorizate pe teritoriul Municipiului București și a prospectelor necesare unei corecte funcționări a arterelor de circulație” aprobate prin HCGMB nr. 66/2006. Accesul auto și pietonal se va realiza din Str.Liniștei, conform avizului Comisiei Tehnice de Circulații nr. 14601/24.09.2018.

ECHIPARE TEHNICO-EDILITARĂ: Este obligatorie racordarea construcțiilor la rețelele publice de alimentare cu apă, canalizare, energie electrică. Studiu de rețele însușit de ing. Alina Maria Anca V.U.I.

Documentația este însoțită de ilustrare volumetrică însușită de arh. diplomat Sandra G. Salaytah și studiu de însorire însușit de urb. Razvan Iliescu.

În urma ședinței Comisiei tehnice de amenajare a teritoriului și urbanism nr. 11/2//05.07.2018, se avizează favorabil Planul urbanistic de detaliu.

Prezentul aviz este un aviz tehnic și poate fi folosit numai în scopul aprobării P.U.D.

Elaboratorul și beneficiarul PUD răspund pentru exactitatea datelor și veridicitatea înscrisurilor cuprinse în PUD care face obiectul prezentului aviz, în conformitate cu art. 63 alin. (2) litera g) din Legea nr. 350/ 2001 privind amenajarea teritoriului și urbanismul, cu modificările și completările ulterioare.

Documentația tehnică pentru autorizarea executării lucrărilor de construire (DTAC) se poate întocmi numai după aprobarea P.U.D. și cu obligativitatea respectării întocmai a prevederilor acestuia.

Prezentul aviz este valabil de la data emiterii sale pe toată durata de valabilitate a certificatului de urbanism 160/13/L/44463 din 06.02.2018, emis de Primăria Sectorului 1 al Municipiului București. În cazul neadoptării documentației PUD în plenul Consiliului Local al Sectorului 1, în termenul de valabilitate al acestuia, procedura trebuie reluată. După aprobare, acesta rămâne valabil atâta timp cât Hotărârea de aprobare este în vigoare.

ARHITECT SEF
Ciobanu Oprescu Olivia Ana

Șef birou,
Raluca Mihaela Epifan

Întocmit,
Alina Miru



PRIMĂRIA A FOST CERTIFICATĂ ISO 9001-2008
PRIVIND SISTEMUL DE MANAGEMENT AL
CALITĂȚII ÎN URMA AUDITULUI DE
CERTIFICARE DE CĂTRE ORGANISMUL
ACREDITAT PENTRU CERTIFICAREA
SISTEMELOR DE MANAGEMENT AL CALITĂȚII
SR EN ISO 9001 A2008

Bd. Banu Manta nr. 9, Sectorul 1 București; 011222

Tel. +40-21-319.10.13; Fax: +40-21-319.10.06

Email: registratura@primarias1.ro

http://www.primariasector1.ro

P.U.D. Plan Urbanistic Detaliu



STR. LINISTEI, nr. 29, Sector 1, Bucuresti

CONSTRUIRE IMOBIL CU REGIM DE INALTIME P+1E CU
FUNCTIUNEA DE LOCUINTA

PLAN REGLEMENTARI URBANISTICE

LEGENDA

- LIMITA PUD
- LIMITA PARCELE
- ZONA LOCUINTE INDIVIDUALE PE PARCELA
- ZONA CULTE
- CIRCULATII AUTO
- CIRCULATII PIETONALE
- PROPUNERE EDIFICABIL, FUNCTIUNE: LOCUINTA P+1E
- ▶ ACCES AUTO
- ▶ ACCES PIETONAL

BILANT TERITORIAL

S teren = 259mp (260 mp din acte)

Funciune: locuinta

POT existent = 27,21% ; CUT existent = 0,27

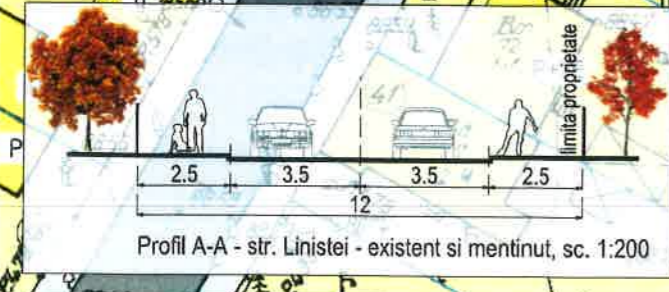
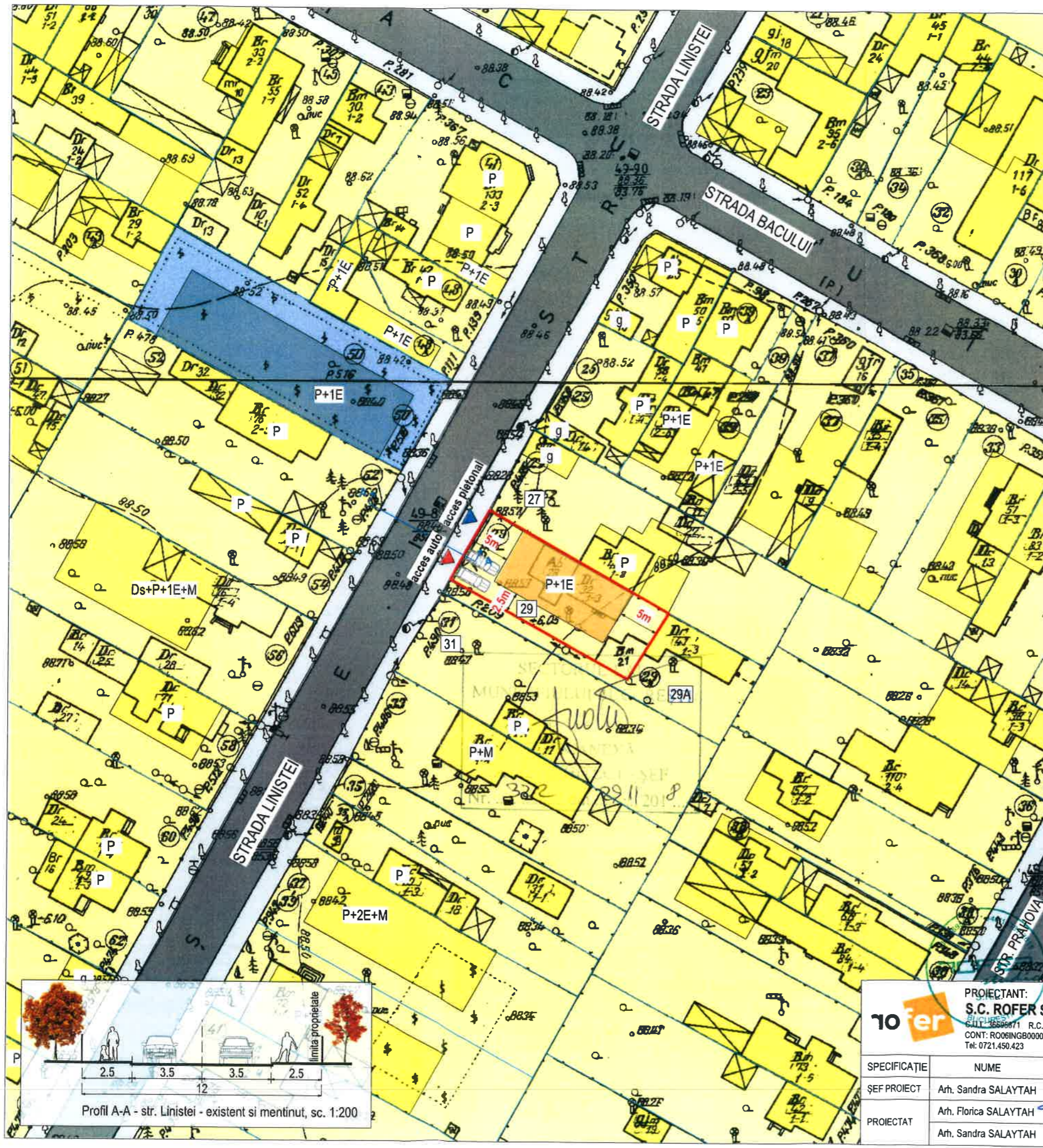
POT max. propus = 45%

CUT max. propus = 0,9

RHmax = P+1E

S verde = min 30%

2 locuri de parcare (in incinta)



	PROIECTANT: S.C. ROFER STUDIO S.R.L. <small>Str. C. Dobrogea 11, Cluj-Napoca</small> CUI: 36596711 R.C.: J40/14387/2016 CONT: RO06INGB0000999906348388 ING BANK Tel: 0721.450.423		BENEFICIAR:	HATEGU MADALIN-NICOLAE	NUMAR PROIECT
			ADRESA:	str. LINISTEI nr. 29, Sector 1, Bucuresti	SS04/2018
SPECIFICATIE	NUME	SEMNAURĂ	SCARA	TITLU PROIECT	FAZA
ŞEF PROIECT	Arh. Sandra SALAYTAH		1:500	CONSTRUIRE IMOBIL CU REGIM DE INALTIME P+1E CU FUNCTIUNEA DE LOCUINTA	P.U.D.
PROIECTAT	Arh. Florica SALAYTAH Arh. Sandra SALAYTAH		DATA 09.2018	TITLU PLANŞĂ	NR. PLANŞĂ U.6