

**MUNICIPIUL BUCUREȘTI**  
**CONSILIUL LOCAL AL SECTORULUI 1**

**HOTĂRÂRE**

*privind aprobarea Plan Urbanistic de Detaliu (PUD)*

**STR. ING. DUMITRU ZOSIMA NR. 15 - SECTOR 1 AL MUNICIPIULUI BUCUREȘTI**

**Având în vedere:**

- Expunerea de motive a Primarului sectorului 1;
- Raportul de specialitate **nr. 1533/18.08.2017** al Arhitectului Șef al Sectorului 1;
- Raportul Comisiei de administrare a domeniului public, de organizare și dezvoltare urbanistică, realizarea lucrărilor publice, protecția mediului înconjurător a Consiliului Local al sectorului 1;

Ținând cont de Raportul informării și consultării publicului, redactat în conformitate cu prevederile Ordinului nr. 2701/2010 emis de Ministerul Dezvoltării Regionale și Turismului, pentru aprobarea Metodologiei de informare și consultare a publicului cu privire la elaborarea sau revizuirea planurilor de amenajare a teritoriului și de urbanism și prevederile Hotărârii Consiliului Local al Sectorului 1 al Municipiului București nr. 36/15.03. 2011 prin care s-a aprobat Regulamentul local de implicare a publicului în elaborarea sau revizuirea planurilor de urbanism și de amenajarea teritoriului ce intră în competența de aprobare a Consiliului Local al Sectorului 1 al Municipiului București;

**Văzând documentele emise:**

- Avizul Arhitectului Șef nr. 144 din 31.07.2017 emis de Primăria Sectorului 1 București;
- Avizul Comisiei de Coordonare Lucrări Edilitare – P.M.B. / studiu de rețele însușit de specialist ing. Alina Maria Anca V.U.I. Mareș;
- Avizul Comisiei Tehnice de Circulație - P.M.B. nr. 5386/14.06.2017.

**Ținând seama de prevederile:**

- Legii nr. 50/1991 privind autorizarea executării lucrărilor de construcții, cu modificările și completările ulterioare;
- Legii nr. 350 /2001 privind amenajarea teritoriului și urbanismul, cu modificările și completările ulterioare;
- Hotărârii Guvernului nr. 525/1996 pentru aprobarea Regulamentului General de Urbanism, modificată și completată;
- P.U.G. – Municipiul București aprobat prin H.C.G.M.B. nr. 269/21.12.2000 și prelungit cu H.C.G.M.B. nr. 324/2010, H.C.G.M.B. nr. 241/2011, H.C.G.M.B. nr. 232/2012 H.C.G.M.B. și nr. 224/15.12.2015.
- Hotărârii Consiliului Local al Sectorului 1 nr.36/15.03.2011 pentru aprobarea Regulamentului local de implicare a publicului în elaborarea sau revizuirea planurilor de urbanism și de amenajare a teritoriului;

În temeiul prevederilor art. 45 alin. (2) lit. e), art. 81, alin. (2), lit. i), din Legea administrației publice locale nr. 215/2001, republicată,

## CONSILIUL LOCAL AL SECTORULUI 1

### HOTĂRĂȘTE:

**Art.1:** Se aprobă documentația de urbanism “P.U.D. – STR. ING. DUMITRU ZOSIMA NR. 15 - SECTOR 1, BUCUREȘTI”, în conformitate cu Avizul Arhitectului Șef nr. nr. 144 din 31.07.2017 prezentat în anexa nr. 1 și cu Planșa de Reglementări vizată, prezentată în anexa nr. 2.

**Art.2:** Prezenta documentație de urbanism are caracter de reglementare specifică și nu dă dreptul la construire până la obținerea autorizației de construire.

**Art.3:** Planul Urbanistic de Detaliu detaliază prevederile documentațiilor de rang superior și este valabil până la aprobarea unor alte reglementări urbanistice modificatoare.

**Art.4:** Anexele nr. 1 și nr. 2 fac parte integrantă din prezenta hotărâre.

**Art.5:** (1) Primarul Sectorului 1 și Arhitectul Șef al Sectorului 1 vor duce la îndeplinire prevederile prezentei hotărâri.

(2) Serviciul Secretariat General, Audiențe va asigura comunicarea prezentei, entităților menționate la alin. (1), precum și Instituției Prefectului Municipiului București

Aceasta hotărâre a fost adoptată în sesiunea ordinară a Consiliului Local al Sectorului 1 din data de 28.08.2017.

PREȘEDINTE DE ȘEDINȚĂ  
Alexandru Ștefan Deaconu



CONTRASEMNEAZĂ  
SECRETAR  
cu delegare de atribuții,

Mirona Georgiana Mureșan




Nr. 270  
Data: 28.08.2017

Ca urmare a cererii adresate de Lupu Iosif Florin cu adresa în Șos. Chitilei nr. 16, sc. D, et. 5, ap. 11, sector 1, București, înregistrată la nr. 25141 din 21.07.2016, completată cu nr. 28583 din 27.07.2017, în conformitate cu prevederile Legii nr. 350/2001 privind amenajarea teritoriului și urbanismul, cu modificările și completările ulterioare, se emite următorul:

AVIZ NR. 144/31.07.2017

PENTRU

**PUD – STR. ING. DUMITRU ZOSIMA NR. 15 - SECTOR 1**  
Extindere și supraetajare locuință S+P+1E



**GENERAT DE IMOBILUL:** În suprafață de 166,00 mp (164,00 mp din măsurători cadastrale), proprietate privată conform mențiunilor din Extrasul de Carte Funciară nr. 229767, eliberat la data de 25.07.2017.

**INIȚIATOR:** LUPU IOSIF-FLORIN; LUȚU GEORGIANA-ELISABETA

**PROIECTANT:** BIROUL INDIVIDUAL DE ARHITECTURĂ STOICA GEORGETA

**SPECIALIST CU DREPT DE SEMNATURĂ RUR:** urb. diplomat Tudor P. Stoica (RUR: DZI, E)

**AMPLASARE, DELIMITARE, SUPRAFAȚĂ ZONĂ STUDIATĂ ÎN PUD:** Zona studiată prin PUD include parcelele învecinate imobilului care a generat documentația, delimitată astfel: Nord-Est – str. Dumitru Zosima nr. 15A; Sud-Est – artera de circulație str. Dumitru Zosima; Sud-Vest – str. Dumitru Zosima nr. 13; Nord-Vest – str. George Missail nr. 12.

**PREVEDERI PUG/ PUZ APROBATE ANTERIOR:** Conform PUG – Municipiul București aprobat cu H.C.G.M.B. 269/2000 cu valabilitatea prelungită prin H.C.G.M.B. nr. 224/15.12.2015, amplasamentul este cuprins în subzona funcțională: **L1a** - locuințe individuale și colective mici cu maxim P+2 niveluri situate în afara perimetrelor de protecție. Se admite mansardarea clădirilor existente cu condiția ca aceasta să nu fie o falsă mansardare ci să se înscrie în volumul unui acoperiș cu pantă de 45 grade; suprafața nivelului mansardei va fi de maxim 60% din aria unui nivel curent. Imobilul nu se află pe lista cuprinzând monumente istorice actualizată în 2015 și nu se află la mai puțin de 100 m față de imobile aflate pe aceasta listă, conform informațiilor din Certificatul de urbanism nr. 1090/38/Z/12060 din 23.05.2016, prelungit până la data de 24.05.2018.

**Indicatorii urbanistici reglementați:** POTmax.= 45%, CUTmax.= 0,9 mp ADC/mp teren pentru P+1E, CUTmax.=1,3 mp ADC/mp teren pentru P+2E, Hmax. = 10m(cornişă). Se admite un nivel mansardat înscris în volumul acoperișului, în suprafață de maxim 60% din aria construită.

**Retragerea minimă față de aliniament** – Pe aliniament sau cu respectarea retragerii caracteristice străzii respective.

**Retragerea minimă față de fațade de limite laterale** – Clădirile construite în regim înșiruit se vor alipi pe limitele laterale de calcanele de pe parcelele învecinate pe o adâncime de maxim 15,00 m, cu excepția celor de colț care vor întoarce fațade spre ambele străzi.

**Retragerea față de limita posterioară a terenului** – Retragerea față de limita posterioară a parcelei va fi egală cu jumătate din înălțimea la cornişă, măsurată în punctul cel mai înalt față de teren, dar nu mai puțin de 5,00 metri.

**PREVEDERI PUD - PROPUSE:**

**Retrageri minime față de limitele laterale – dreapta** – la limita de proprietate, respectiv retras cu minim 2,00 m pe zona frontală (se prezintă acordul notarial al vecinului cu încheierea de autentificare nr. 1363/23.03.2017); **stânga** – la limita de proprietate cu o curte de lumină pe zona mediană.

**Retrageri minime față de limita posterioară** – retras cu minim 6,00 m.

Construcția se va amplasa cu respectarea specificațiilor planului de reglementări vizat spre neschimbare. Retragerile astfel definite sunt maxime - depășirea lor nu se admite.

**CIRCULAȚII ȘI ACCESE:** Parcarea și gararea autovehiculelor vor respecta „Normele privind asigurarea numărului minim de locuri de parcare pentru noile construcții și amenajări autorizate pe teritoriul Municipiului București și a prospectelor necesare unei corecte funcționări a arterelor de circulație” aprobate prin HCGMB nr. 66/2006. Accesul auto și pietonal se va realiza din str. Dumitru Zosima, conform avizului Comisiei Tehnice de Circulație nr. 5386/14.06.2017.

**ECHIPARE TEHNICO-EDILITARĂ:** Este obligatorie racordarea construcțiilor la rețelele publice de alimentare cu apă, canalizare, energie electrică. Studiu de rețele însoțit de ing. Alina Maria Anca V.U.I. Mareș.

Documentația este însoțită de studiu de însorire însoțit de arh. Georgeta Stoica și ilustrare volumetrică însoțită de urb. diplomat Tudor P. Stoica.

În urma ședinței Comisiei tehnice de amenajare a teritoriului și urbanism nr. 3/10/14.03.2017, se avizează favorabil Planul urbanistic de detaliu.

Prezentul aviz este un aviz tehnic și poate fi folosit numai în scopul aprobării P.U.D.

Elaboratorul și beneficiarul PUD răspund pentru exactitatea datelor și veridicitatea înscrisurilor cuprinse în PUD care face obiectul prezentului aviz, în conformitate cu art. 63 alin. (2) litera g) din Legea nr. 350/ 2001 privind amenajarea teritoriului și urbanismul, cu modificările și completările ulterioare.

Documentația tehnică pentru autorizarea executării lucrărilor de construire (DTAC) se poate întocmi numai după aprobarea P.U.D. și cu obligativitatea respectării întocmai a prevederilor acestuia.

Prezentul aviz este valabil de la data emiterii sale pe toată durata de valabilitate a certificatului de urbanism nr. 1090/38/Z/12060 din 23.05.2016, prelungit până la data de 24.05.2018, emis de Primăria Sectorului 1 al Municipiului București.

ARHITECT ȘEF  
Ciobanu Opreșcu Olivia Ana



Întocmit,  
Andra Ciucă

Șef birou,  
Raluca Mihaela Epifan



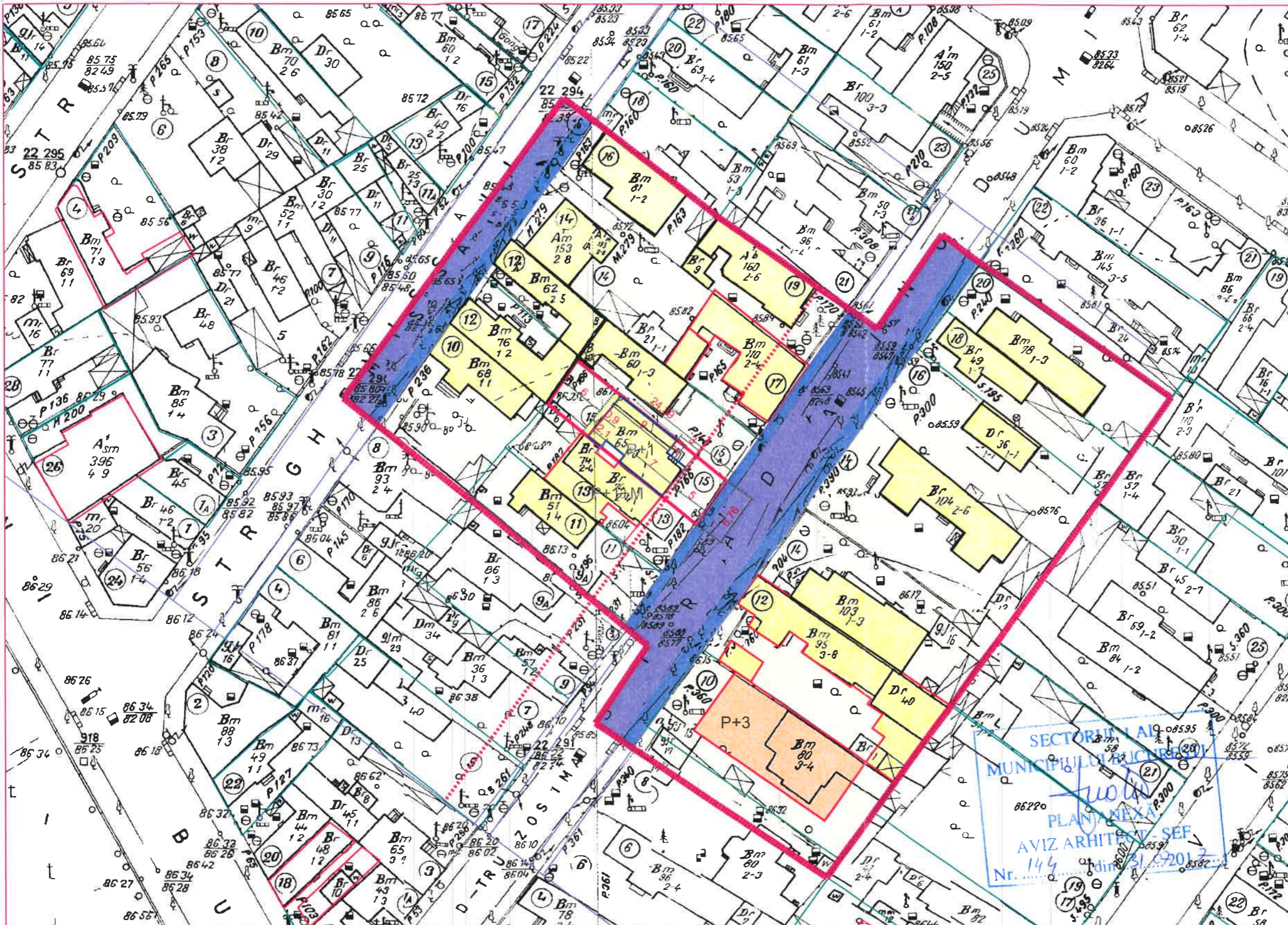
PRIMĂRIA A FOST CERTIFICATĂ ISO 9001-2008  
PRIVIND SISTEMUL DE MANAGEMENT AL  
CALITĂȚII ÎN URMA AUDITULUI DE  
CERTIFICARE DE CĂTRE ORGANISMUL  
ACREDITAT PENTRU CERTIFICAREA  
SISTEMELOR DE MANAGEMENT AL CALITĂȚII  
SR EN 45012 "AEROC"

Bd. Banu Manta nr. 9, Sectorul 1 București; 011222

Tel. +40-21-319.10.13; Fax: +40-21-319.10.06

Email: [registratura@primariasector1.ro](mailto:registratura@primariasector1.ro)

<http://www.primariasector1.ro>



# Construire locuinta S+P+1E (Zosima 15)

coeficienti conform RLU	
POT existent	= 45%
CUT existent	= 0,9 pentru P+1
CUT existent	= 1,3 pentru P+2
H max cornisa	= 10 m

POT propus	= 40 %
CUT propus	= 0,4
Rh max existent	= 4 m
POT propus	= 45 %
CUT propus	= 0,9
Rh max propus	= 10 m

S teren in proprietate exclusiva	= 164 mp
Terenul este in proprietatea Lupu Ioan Florin	
S teren	= 164 mp
Sc constructie propusa	= 74 mp
Sd constructie propusa	= 147,6 mp

### BILANT TERITORIAL

<b>SUPRAFATA</b>	mp	%
Suprafata construita	74 mp	45%
Suprafata alei/carosabil	23 mp	14%
Suprafata plantata	67 mp	41%
Suprafata teren	164 mp	100%

Terenul se afla in zona L1a-locuinte individuale si colective mici cu maxim P+2 niveluri

## LEGENDA

- LIMITE**
- limita zonei studiate
  - limita teren in proprietate exclusiva
- ZONIFICARE**
- zona locuinte
  - locuinte P, P+2
  - locuinte P+2+M, P+3
  - institutii publice si servicii
  - zona industriala
  - culte
  - spatii plantate
  - existent
- CIRCULATII**
- circulatii carosabil
  - circulatii pietonal
  - acces carosabil

ANEXA LA HOTARAREA CONSILIULUI LOCAL AL SECTORULUI

Nr. 2

28 AUG 2017

SECTORUL 1 AL MUNICIPIULUI BUCURESTI

PLAN ANEXA AVIZ ARHITECTURAL

Nr. 144

SECRETAR GENERAL

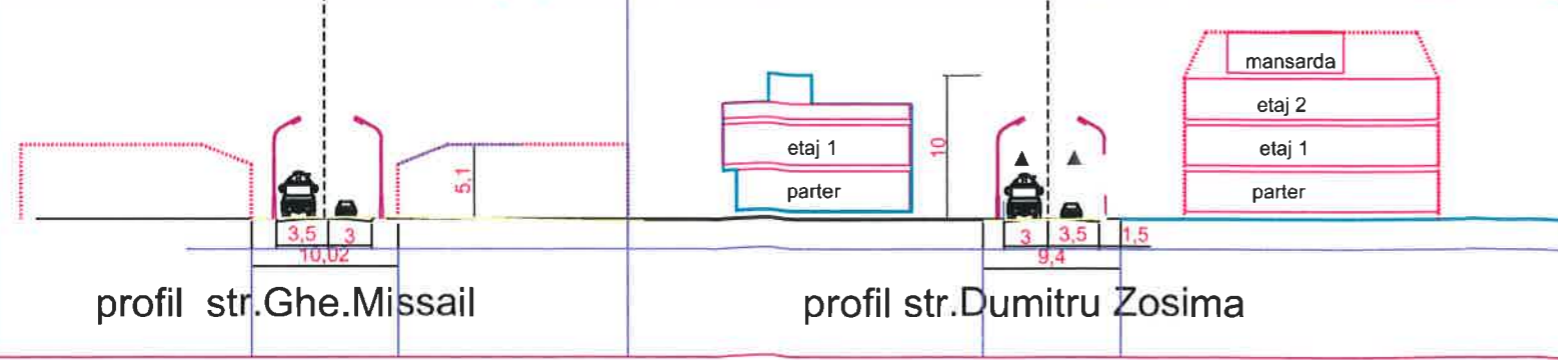
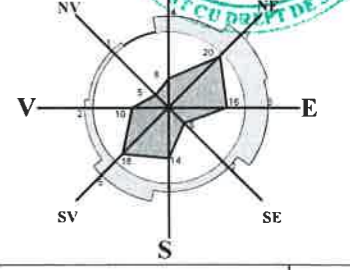
Tudor P. STOICA

urbanist diplomata

DE

21

SECRETAR GENERAL



birou individual de arhitectura Stoica Georgeta cameliei nr. 21 A bl. 137 sc A ap.3 ploiesti			beneficiar: LUPU IOSIF-FIORIN	proiect nr. U 05/iul/16
SPECIFICATIE			NUME	SEMNTATURA
SEF PROIECT	urb. Georgeta Stoica			scara 1:500
PROIECTAT	urb. Tudor Stoica			data
DESENAT	urb. Tudor Stoica			iul 16
VERIFICAT				
adresa: str. Dumitru Zosima nr. 15, S1 Bucuresti			titlu proiect: reamenajare, extindere, supraetajare.	faza P.U.D.
			RHfinal=S+P+2E	planșa nr. 003
			titlu planșa: reglementari urbanistice	