

HOTĂRÂRE

privind aprobarea Planului Urbanistic de Detaliu (PUD)

STR. MĂGURA SLĂTIOAREI NR.4 - SECTOR 1 AL MUNICIPIULUI BUCUREȘTI

Având în vedere:

- Expunerea de motive a Primarului Sectorului 1;
- Raportul de specialitate nr. E/1751/18.02.2019 al Arhitectului Șef al Sectorului 1;
- Raportul Comisiei de administrare a domeniului public, de organizare și dezvoltare urbanistică, realizarea lucrărilor publice, protecția mediului înconjurător, precum și al Comisiei pentru administrație publică locală, juridică, apărarea ordinii publice, respectarea drepturilor și libertăților cetățenilor și patrimoniului ale Consiliului Local al Sectorului 1;

Ținând cont de Raportul informării și consultării publicului, redactat în conformitate cu prevederile Ordinului nr. 2701/2010 emis de Ministerul Dezvoltării Regionale și Turismului, pentru aprobarea Metodologiei de informare și consultare a publicului cu privire la elaborarea sau revizuirea planurilor de amenajare a teritoriului și de urbanism și prevederile Hotărârii Consiliului Local al Sectorului 1 al Municipiului București nr. 259/21.12.2016 prin care s-a aprobat Regulamentul local de implicare a publicului în elaborarea sau revizuirea planurilor de urbanism și de amenajarea teritoriului ce intră în competența de aprobare a Consiliului Local al Sectorului 1 al Municipiului București;

Văzând documentele emise:

- Avizul Arhitectului Șef nr. 17/14.02.2019 emis de Primăria Sectorului 1 București;
- Parcarea se rezolvă în incintă proprie, conform Aviz Comisia Tehnică de Circulație PMB nr. 23625/11.01.2019.
- Construcția propusă se va racorda la rețelele tehnico edilitare conform studiu de rețele însușit de ing. Alina Maria Anca V.U.I. Mareaș.
- Documentația este însoțită de ilustrare volumetrică însușită de arh. Laur Lupescu Soare și studiu de însorire însușit de arh. Simona Elena Văleanu.

Ținând seama de prevederile:

- Legii nr. 50/1991 privind autorizarea executării lucrărilor de construcții, republicată, cu modificările și completările ulterioare;
- Legii nr. 350/2001 privind amenajarea teritoriului și urbanismul, cu modificările și completările ulterioare;
- Hotărârii Guvernului României nr. 525/1996 pentru aprobarea Regulamentului General de Urbanism, cu modificările și completările ulterioare;
- P.U.G. – Municipiul București aprobat cu H.C.G.M.B. nr. 269/21.12.2000 și prelungit cu H.C.G.M.B. nr. 324/2010, H.C.G.M.B. nr. 241/2011, H.C.G.M.B. nr. 232/2012 și H.C.G.M.B. nr. 224/15.12.2015 ;
- Hotărârii Consiliului Local al Sectorului 1 nr.259/21.12.2016 pentru aprobarea Regulamentului local de implicare a publicului în elaborarea sau revizuirea planurilor de urbanism și de amenajare a teritoriului;

În temeiul prevederilor art. 45 alin. (2) lit. e), art. 81 alin. (2) lit. i) și art. 115 alin. (1) lit. b) din Legea administrației publice locale nr. 215/2001, republicată, cu modificările și completările ulterioare,

CONSILIUL LOCAL AL SECTORULUI 1

HOTĂRĂȘTE:

Art. 1. - Se aprobă documentația de urbanism P.U.D. - STR. MĂGURA SLĂTIOAREI NR. 4 - SECTOR 1, BUCUREȘTI, în conformitate cu Avizul Arhitectului Șef nr. 17/14.02.2019, prezentat în Anexa nr. 1 și cu Planșa de Reglementări vizată, prezentată în Anexa nr. 2.

Art. 2. - Prezenta documentație de urbanism are caracter de reglementare specifică și nu dă dreptul la construire până la obținerea autorizației de construire.

Art. 3. - Planul Urbanistic de Detaliu detaliază prevederile documentațiilor de rang superior și este valabil până la aprobarea unor alte reglementări urbanistice modificatoare.

Art. 4. - Anexele nr. 1 și nr. 2 fac parte integrantă din prezenta hotărâre.

Art. 5. - (1) Primarul Sectorului 1 și Arhitectul Șef al Sectorului 1 vor duce la îndeplinire prevederile prezentei hotărâri.

(2) Serviciul Secretariat General, Audiențe va asigura comunicarea prezentei entităților menționate la alin. (1), precum și Instituției Prefectului Municipiului București

Această hotărâre a fost adoptată cu 19 voturi pentru și 1 vot împotriva, din 20 de consilieri prezenți în momentul votului, astăzi, 26.03.2019, în ședința ordinară a Consiliului Local al Sectorului 1, convocată în temeiul art. 39 alin. (1) din Legea administrației publice locale nr. 215/2001, republicată, cu modificările și completările ulterioare.

PREȘEDINTE DE ȘEDINȚĂ,
Marian Cristian Neagu



CONTRASEMNEAZĂ,

SECRETAR
Daniela Nicoleta Cefalan

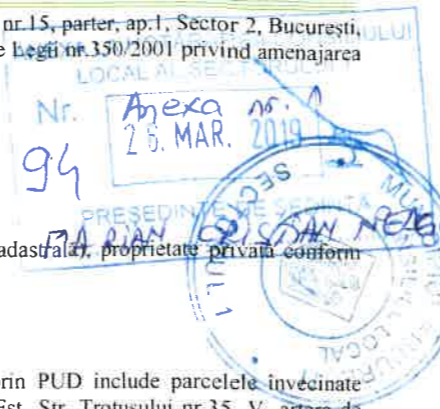
Nr: 94
Data: 26.03.2019

Ca urmare a cererii adresate de S.C. Restaurant Gargantua SRL cu adresa în Str.Popa Nan nr.15, parter, ap.1, Sector 2, București, înregistrată la nr. 53716/21.12.2018, completată cu nr.3501/29.01.2019, în conformitate cu prevederile Legii nr.350/2001 privind amenajarea teritoriului și urbanismul, cu modificările și completările ulterioare, se emite următorul:

AVIZ NR. 14/14.02.2019

PENTRU

PUD – STR. MĂGURA SLĂTIOAREI NR. 4 - SECTOR 1
Construire locuință individuală S+P+2E



GENERAT DE IMOBILUL: În suprafață de 178,00 mp din acte (163,00m din documentația cadastrală, proprietate privată conform mențiunilor din Extrasul de Carte Funciară nr.218606, eliberat la data de 20.08.2018.

INIȚIATOR: S.C. RESTAURANT GARGANTUA S.R.L.

PROIECTANT: S.C. VERTIGO CONSULTING S.R.L.

SPECIALIST CU DREPT DE SEMNATURĂ RUR: arh. Maria Luiza Budescu (RUR: D, E)

AMPLASARE, DELIMITARE, SUPRAFAȚĂ ZONĂ STUDIATĂ ÎN PUD: Zona studiată prin PUD include parcelele învecinate imobilului care a generat documentația, delimitată astfel: Nord- Str. Constantin Buzdugan nr. 17; Est- Str. Troțușului nr.35, V- artera de circulație Str. Constantin Buzdugan; Sud- artera de circulație Str.Măgura Slătioarei.

PREVEDERI PUG/ PUZ APROBATE ANTERIOR: Conform PUG - MB și Regulamentului Local de Urbanism al Municipiului București, aprobate cu HCGMB nr. 269/2000, cu completările ulterioare, amplasamentul este cuprins în subzona funcțională: **L2a** - locuințe individuale și colective mici realizate pe baza unor lotizări anterioare cu P-P+2 niveluri, situate în afara zonei protejate. Indicatorii urbanistici reglementați: POTmax.=45 %, CUTmax.= 0,9 mp ADC/mp teren pentru P+1E, CUTmax.=1,3 mp ADC/mp teren pentru P+2E. Se admite mansardarea clădirilor existente având o șarpanta cu panta de 45 grade, cu o suprafață de maxim 60% din aria construită la sol a clădirii. Imobilul nu se află pe Lista Monumentelor Istorice, publicată în M.O. nr. 113 din 15.02.2016 sau la mai puțin de 100m față de imobile aflate pe această listă, conform informațiilor din Certificatul de urbanism nr.1122/96/M/13332 din 23.07.2018.

Retragerea minimă față de aliniament – se mențin retragerile din planurile inițiale de lotizare care variază de la lotizare la lotizare între dispunerea clădirilor pe aliniament și retrageri de circa 3,0-4,0 metri;

Retragerea minimă față de față de limitele laterale – clădirile se vor cupla respectând sistemul existent pe o adâncime care nu va depăși 15 metri de la aliniament, cu o retragere față de limita laterală opusă a parcelei egală cu jumătate din înălțimea la cornișă, dar nu mai puțin de 3.0 metri;

Retragerea față de limita posterioară a terenului – retragerea față de limita posterioară a parcelei va fi determinată de aliniamentul posterior al lotizării care va putea fi depășit numai pentru extinderi în suprafața de maxim 12.0 mp. construiți la sol (pentru îmbunătățirea dotării cu încăperi sanitare) și numai în cazul în care distanța față de limita posterioară va rămâne egală cu jumătate din înălțime, dar nu mai puțin de 5.0 metri;

PREVEDERI PUD - PROPUSE:

Retrageri minime față de limitele laterale - dreapta – 3,00m, **stânga** – la aliniamentul strazii Constantin Buzdugan.

Retrageri minime față de limita posterioară – 2,00m.

Construcția și anexa parter se va amplasa cu respectarea specificațiilor planului de reglementări vizat spre neschimbare.

CIRCULAȚII ȘI ACCESE: Parcarea și gararea autovehiculelor vor respecta „Normele privind asigurarea numărului minim de locuri de parcare pentru noile construcții și amenajări autorizate pe teritoriul Municipiului București și a prospectelor necesare unei corecte funcționări a arterelor de circulație” aprobate prin HCGMB nr. 66/2006. Accesul auto se va realiza din str. Măgura Slătioarei și accesul pietonal din str. Constantin Buzdugan, conform avizului Comisiei Tehnice de Circulații nr. 23625/11.01.2019.

ECHIPARE TEHNICO-EDILITARĂ: Este obligatorie racordarea construcțiilor la rețelele publice de alimentare cu apă, canalizare, energie electrică. Studiu de rețele însoțit de ing. Alina Maria Anca V.U.I. Mureș.

Documentația este însoțită de ilustrare volumetrică însoțită de arh. Laur Lupescu Soare și studiu de însorire însoțit de arh. Simona Elena Văleanu.

În urma ședinței Comisiei tehnice de amenajare a teritoriului și urbanism nr. 1/31/22.01.2019, se avizează favorabil Planul urbanistic de detaliu.

Prezentul aviz este un aviz tehnic și poate fi folosit numai în scopul aprobării P.U.D.

Elaboratorul și beneficiarul PUD răspund pentru exactitatea datelor și veridicitatea înscrisurilor cuprinse în PUD care face obiectul prezentului aviz, în conformitate cu art. 63 alin. (2) litera g) din Legea nr. 350/ 2001 privind amenajarea teritoriului și urbanismul, cu modificările și completările ulterioare.

Documentația tehnică pentru autorizarea executării lucrărilor de construire (DTAC) se poate întocmi numai după aprobarea P.U.D. și cu obligativitatea respectării întocmai a prevederilor acestuia.

Prezentul aviz este valabil de la data emiterii sale pe toată durata de valabilitate a certificatului de urbanism nr.1122/96/M/13332 din 23.07.2018, emis de Primăria Sectorului 1 al Municipiului București. În cazul neadoptării documentației PUD în plenul Consiliului Local al Sectorului 1, în termenul de valabilitate al acestuia, procedura trebuie reluată. După aprobare, acesta rămâne valabil atâta timp cât Hotărârea de aprobare este în vigoare.

ARHITECT SEF
Ciobanu Oprescu Olivia Ana



Șef birou,
Raluca Mihaela Epifan

Întocmit,
Alina Miru



PRIMĂRIA A FOST CERTIFICATĂ ISO 9001:2008
PRIVIND SISTEMUL DE MANAGEMENT AL
CALITĂȚII ÎN URMA AUDITULUI DE
CERTIFICARE DE CĂTRE ORGANISMUL
ACREDITAT PENTRU CERTIFICAREA
SISTEMELOR DE MANAGEMENT AL CALITĂȚII
SR EN 45002 AEROD

Bd. Banu Manta nr. 9, Sectorul 1 București; 011222

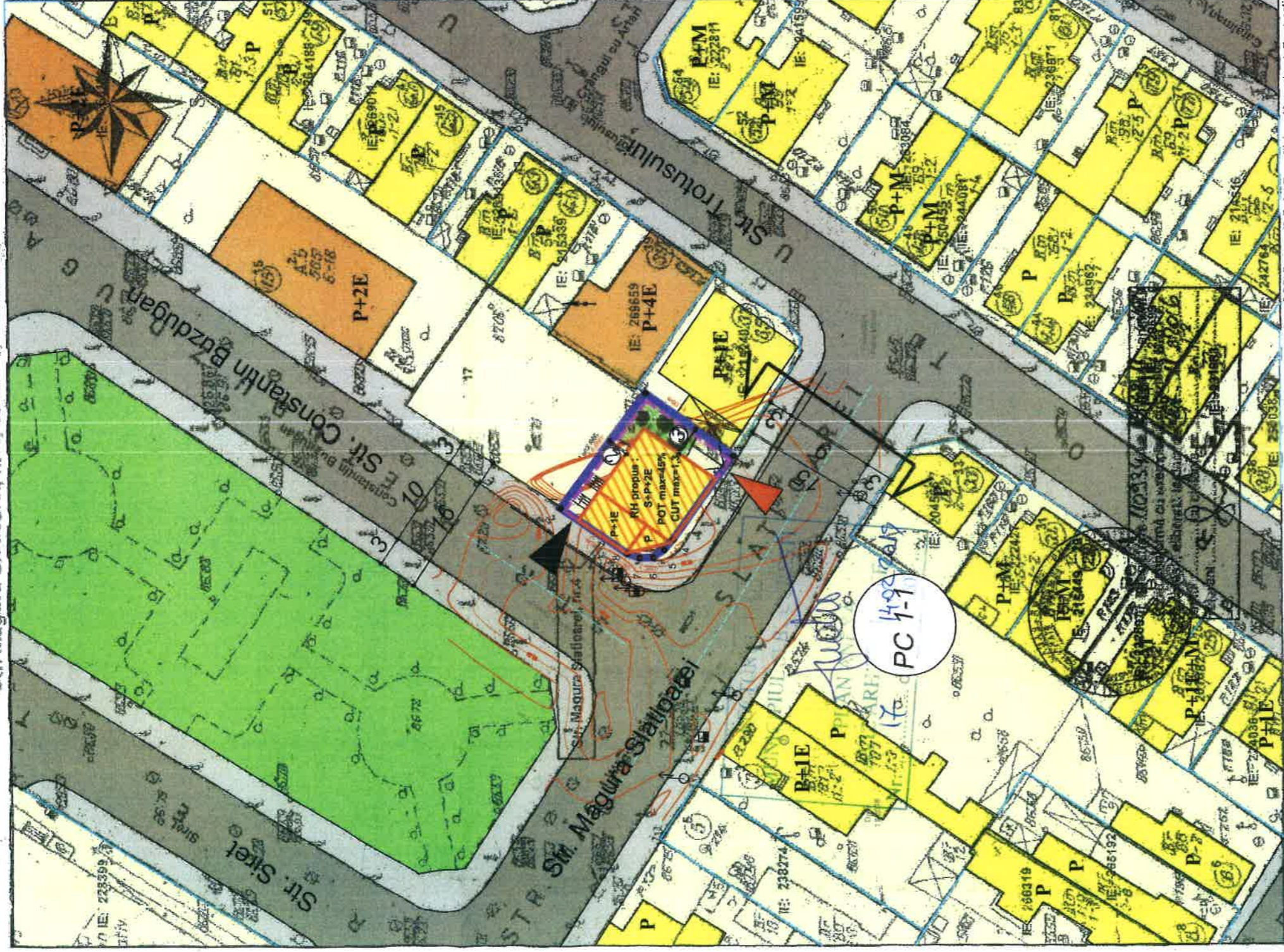
Tel. +40-21-319.10.13; Fax: +40-21-319.10.06

Email: registratura@primariasector1.ro

<http://www.primariasector1.ro>

PLAN CADASTRAL, SCARA 1:500 aferent imobilului situat in Str. Magura Slatioarei, nr.4, sector 1, Bucuresti.

PLAN URBANISTIC DE DETALIU STR. MAGURA SLATIOAREI NR.4



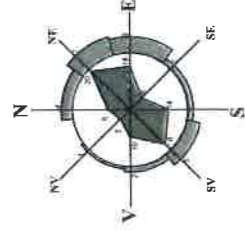
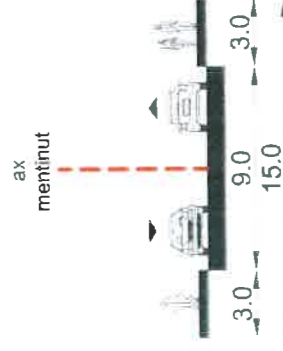
— Documentatii cadastrale avizate
 — Constructii inregistrate in sistemul integrat de cadastru si cartea funciara

Inventar de coordonate (Sistem de coordonate STEREO 70)

Nr. Pct.	Coordonate pct.de contur		Lungimi latari D(i,i+1)
	Y [m]	X [m]	
1	329848.153	584660.825	14.80
2	329839.313	584672.691	11.06
3	329830.273	584666.327	10.73
4	329836.471	584657.573	1.42
5	329837.400	584656.501	1.43
6	329838.593	584655.705	1.38
7	329839.969	584655.644	1.34
8	329841.239	584656.057	8.40

Suprafata masurata = 163mp
 Suprafata din acte = 178mp

Profil PC 1 - 1 existent si mentinut Strada Magura Slatioarei



LEGENDA

- LIMITA TEREN CE A GENERAT PUIND
- LIMITA PARCELE conf. plan vizat OCPII
- CIRCULATIE AUTO
- CIRCULATIE PIETONALA
- LOCUIRE INDIVIDUALA
- LOCUIRE INDIVIDUALA

ANEXA LA HOTARAREA DE PISE PUBLICE LOCAL AL SECTORULUI 1

Nr. *Amexa nr.2*
 25. MAR. 2018

PROPOUNERE

P.ARIAN

EDIFICABIL MAXIM PROPUIS: S+P+2E

LIMITA SUBSOL

TERASA PESTE SUBSOL

ACCES AUTO

ACCES PIETONAL

PROPOUNERE

EDIFICABIL MAXIM PROPUIS: S+P+2E

LIMITA SUBSOL

TERASA PESTE SUBSOL

ACCES AUTO

ACCES PIETONAL

RELEMENTARI PROPUSE BILANT TERITORIAL

FUNCTIUNE: LOCUINTA INDIVIDUALA
 POT max = 45 %
 CUT max = 1,3
 Regim de inaltime: S+P+2E
 H max = 10m

S teren = 178 mp (cf. acte proprietate) (100%)
 (163mp cf. masuratori cadastrale)
 S construita = 80 mp (45%)
 S spatii verzi = 53 mp (30%)
 S circulatii auto si pietonale = 45 mp (25%)

In cazul mansardelor se admite o depasire a CUT proportionala cu suplimentarea ADC cu maxim 0,6 din AC.

Numar total locuri parcare asigurate in actiune (subsoli): 2



S.C. VERTIGO CONSULTING S.R.L.
 Strada Iovca nr. 18, zona Pantelimon, judetul Ilfov

Nume	
Proiectat	ing.urb. Oana Stoica
Desenat	ing.urb. Oana Stoica
Verificat	arh.urb. Maria-Luiza Budescu

Beneficiar: SC RESTAURANT GARGANTUA SRL
 Obiectiv: Construire imobil locuinta individuala S+P+2E
 Adresa: Strada Magura Slatioarei nr.4, sector 1, Bucuresti

Scara	1:500	Planşa nr.	A - 08
Data	dec 2018		

PLAN RELEMENTARI