



HOTĂRÂRE

privind aprobarea Plan Urbanistic de Detaliu (PUD)

STR. AUTOMATIZĂRII NR.25 - SECTOR 1 AL MUNICIPIULUI BUCUREȘTI

Având în vedere:

- Expunerea de motive a Primarului Sectorului 1;
- Raportul de specialitate nr. E/1748/18.02.2019 al Arhitectului Șef al Sectorului 1;
- Raportul Comisiei de administrare a domeniului public, de organizare și dezvoltare urbanistică, realizarea lucrărilor publice, protecția mediului înconjurător, precum și al Comisiei pentru administrație publică locală, juridică, apărarea ordinii publice, respectarea drepturilor și libertăților cetățenilor și patrimoniul ale Consiliului Local al Sectorului 1;

Ținând cont de Raportul informării și consultării publicului, redactat în conformitate cu prevederile Ordinului nr. 2701/2010 emis de Ministerul Dezvoltării Regionale și Turismului, pentru aprobarea Metodologiei de informare și consultare a publicului cu privire la elaborarea sau revizuirea planurilor de amenajare a teritoriului și de urbanism și prevederile Hotărârii Consiliului Local al Sectorului 1 al Municipiului București nr. 36/15.03. 2011 prin care s-a aprobat Regulamentul local de implicare a publicului în elaborarea sau revizuirea planurilor de urbanism și de amenajarea teritoriului ce intră în competența de aprobare a Consiliului Local al Sectorului 1 al Municipiului București;

Văzând documentele emise:

- Avizul Arhitectului Șef nr. 20/15.02.2019 emis de Primăria Sectorului 1 București;
- Parcarea se rezolvă în incintă proprie, conform Aviz Comisia Tehnică de Circulație PMB nr. 20119/04.12.2018.
- Construcția propusă se va racorda la rețelele tehnico edilitare conform Studiu de rețele însoțit de ing. Costel Ștefan C. Bungețeanu.
- Documentația este însoțită de studiu de însorire și ilustrare volumetrică însoțite de urb. Aurelia Carmen Botez.

Ținând seama de prevederile:

- Legii nr. 50/1991 privind autorizarea executării lucrărilor de construcții, republicată, cu modificările și completările ulterioare;
- Legii nr. 350/2001 privind amenajarea teritoriului și urbanismul, cu modificările și completările ulterioare;
- Hotărârii Guvernului României nr. 525/1996 pentru aprobarea Regulamentului General de Urbanism, cu modificările și completările ulterioare;
- P.U.G. – Municipiul București aprobat prin H.C.G.M.B. nr. 269/21.12.2000 și prelungit cu H.C.G.M.B. nr. 324/2010, H.C.G.M.B. nr. 241/2011, H.C.G.M.B. nr. 232/2012 și H.C.G.M.B. nr. 224/15.12.2015;
- Hotărârii Consiliului Local al Sectorului 1 nr.259/21.12.2016 pentru aprobarea Regulamentului local de implicare a publicului în elaborarea sau revizuirea planurilor de urbanism și de amenajare a teritoriului;

În temeiul prevederilor art. 45 alin. (2) lit. e), art. 81 alin. (2) lit. i) și art.115 alin.(1) lit.b) din Legea administrației publice locale nr. 215/2001, republicată, cu modificările și completările ulterioare,

CONSILIUL LOCAL AL SECTORULUI 1

HOTĂRĂȘTE:

Art. 1. - Se aprobă documentația de urbanism **P.U.D. – STR. AUTOMATIZĂRII NR.25 - SECTOR 1, BUCUREȘTI**, în conformitate cu Avizul Arhitectului Șef nr. 20/15.02.2019, prezentat în Anexa nr. 1 și cu Planșa de Reglementări vizată, prezentată în Anexa nr. 2.

Art. 2. - Prezenta documentație de urbanism are caracter de reglementare specifică și nu dă dreptul la construire până la obținerea autorizației de construire.

Art. 3. - Planul Urbanistic de Detaliu detaliază prevederile documentațiilor de rang superior și este valabil până la aprobarea unor alte reglementări urbanistice modificatoare.

Art. 4. - Anexele nr. 1 și nr. 2 fac parte integrantă din prezenta hotărâre.

Art. 5. - (1) Primarul Sectorului 1 și Arhitectul Șef al Sectorului 1 vor duce la îndeplinire prevederile prezentei hotărâri.


(2) Serviciul Secretariat General, Audiențe va asigura comunicarea prezentei entităților menționate la alin. (1), precum și Instituției Prefectului Municipiului București

Această hotărâre a fost adoptată cu 19 voturi pentru și 1 abținere – contabilizată la voturi împotriva, conform legii, din 20 de consilieri prezenți în momentul votului, astăzi, 26.03.2019, în ședința ordinară a Consiliului Local al Sectorului 1, convocată în temeiul art. 39 alin. (1) din Legea administrației publice locale nr. 215/2001, republicată, cu modificările și completările ulterioare.

PREȘEDINTE DE ȘEDINȚĂ
Marian Cristian Neagu



CONTRASEMNEAZĂ,
SECRETAR
Daniela Nicoleta Cefalan



Nr: 97
Data: 26.03.2019

Ca urmare a cererii adresate de S.C. DICO MED S.R.L. cu adresa în București, B-dul Timișoara București, parter, Sector 6 înregistrată la nr. 46722 din 06.11.2018, completată cu nr. 5053 din 06.02.2019, în conformitate cu prevederile Legii nr. 350/2001 privind amenajarea teritoriului și urbanismul, cu modificările și completările ulterioare, se emite următorul:

AVIZ NR. 20/15.02.2019

PENTRU

PUD – STRADA AUTOMATIZĂRII NR. 25 - SECTOR 1, BUCUREȘTI

Construire locuință individuală P+IE+M

Amexa nr. 1
26. MAR. 2019
MARȚAN CRISTIAN NEDESCU

GENERAT DE IMOBILUL: în suprafață de 303,00mp (S=300,00m din măsurătorile cadastrale), proprietate privată conform informațiilor din Extrasul de Carte Funciară nr. 236942, eliberat la data de 05.11.2018.

INITIATOR: S.C. DICO-MED S.R.L.

PROIECTANT: S.C. HOBBY CONSTRUCT S.R.L.

SPECIALIST CU DREPT DE SEMNATURĂ RUR: arh.-urb. Aurelia Carmen C. Botez (DZ1, DZ2, E)

AMPLASARE, DELIMITARE, SUPRAFAȚĂ ZONA STUDIATĂ ÎN PUD: Zona studiată prin PUD include parcelele învecinate imobilului care a generat documentația, delimitată astfel: Nord – artera de circulație Str. Automatizării; Sud –Str. Gheorghe Ștefan nr. 22; Est – Str. Automatizării nr. 23; Vest – Str. Ghe. Ștefan nr. 24.

PREVEDERI PUG/ PUZ APROBATE ANTERIOR: Conform RLU aferent PUG – Mun. București, amplasamentul se înscrie în **subzona LIe** – locuințe individuale pe loturi subdimensionate cu/ sau fără rețele edilitare. Se admite un nivel mansardat înscris în volumul acoperișului, în suprafață de maxim 60% din aria construită. Imobilul nu se află pe lista cuprinzând monumente istorice actualizată în 2015 sau la mai puțin de 100 m față de imobile aflate pe aceasta listă, conform informațiilor din Certificatul de urbanism nr. 1118/58/A/22801 din 23.07.2018.

Indicatorii urbanistici reglementați: POTmax.= 60%, CUTmax.= 1,2 pentru P+IE (Hmax. = 7,00 m). Se admite un nivel mansardat înscris în volumul acoperișului, în suprafață de maxim 60% din aria construită.

Retragerea minimă față de aliniament – Clădirile vor respecta retragerea de la aliniament care este caracteristică străzii respective.

Retragerea minimă față de față de limitele laterale – Clădirile semi-cuplate se vor alipi de calcanul de pe parcela alăturată și se vor retrage față de cealaltă limită la o distanță de cel puțin jumătate din înălțimea la cornișă, dar nu cu mai puțin de 3,00 metri.

Retragerea față de limita posterioară a terenului – Retragerea față de limita posterioară a parcelei va fi egală cu jumătate din înălțimea la cornișă, măsurată în punctul cel mai înalt față de teren, dar nu mai puțin de 5,00 metri.

PREVEDERI PUD - PROPUSE:

Retrageri minime față de limitele laterale – dreapta - min.2,00m ; stânga - min.1,00m, conform acordului notarial proprietar de la nr. 23 autenticat sub nr. 781/24.04.2018 – BNP Ciudoiescu & Finaru.

Retrageri minime față de limita posterioară – min.4,00m;

Construcția se va amplasa cu respectarea specificațiilor planului de reglementări vizat spre neschimbare. Retragerile astfel definite sunt obligatorii - depășirea lor nu se admite.

CIRCULAȚII ȘI ACCESE: Parcarea și gararea autovehiculelor vor respecta „Normele privind asigurarea numărului minim de locuri de parcare pentru noile construcții și amenajări autorizate pe teritoriul Municipiului București și a prospectelor necesare unei corecte funcționări a arterelor de circulație” aprobate prin HCGMB nr. 66/2006. Accesul auto și pietonal se va realiza din Str. Automatizării, în conformitate cu Aviz Comisia Tehnică de Circulație – PMB nr. 20119/04.12.2018.

ECHIPARE TEHNICO-EDILITARA: Este obligatorie racordarea construcțiilor la rețelele publice de alimentare cu apă, canalizare, energie electrică. Studiu rețelele însoțit de ing. Costel Ștefan C. Bungețeanu.

Documentația este însoțită de studiu de însorire și ilustrare volumetrică însoțite de urb. Aurelia Carmen C. Botez.

În urma ședinței Comisiei tehnice de amenajare a teritoriului și urbanism nr. 16/29/20.11.2018, se avizează favorabil Planul urbanistic de detaliu.

Prezentul aviz este un aviz tehnic și poate fi folosit numai în scopul aprobării P.U.D.

Elaboratorul și beneficiarul PUD răspund pentru exactitatea datelor și veridicitatea înscrisurilor cuprinse în PUD care face obiectul prezentului aviz, în conformitate cu art. 63 alin. (2) litera g) din Legea nr. 350/ 2001 privind amenajarea teritoriului și urbanismul, cu modificările și completările ulterioare.

Documentația tehnică pentru autorizarea executării lucrărilor de construire (DTAC) se poate întocmi numai după aprobarea P.U.D. și cu obligativitatea respectării întocmai a prevederilor acestuia.

Prezentul aviz este valabil de la data emiterii sale pe toată durata de valabilitate a certificatului de urbanism nr. 1118/58/A/22801 din 23.07.2018, emis de Primăria Sectorului 1 al Municipiului București.

Șef birou,
Raluca Mihaela Epifan

ARHITECT SEF
Ciobanu Oprescu Olivia Ana

Întocmit,
Alina Miru

PUD

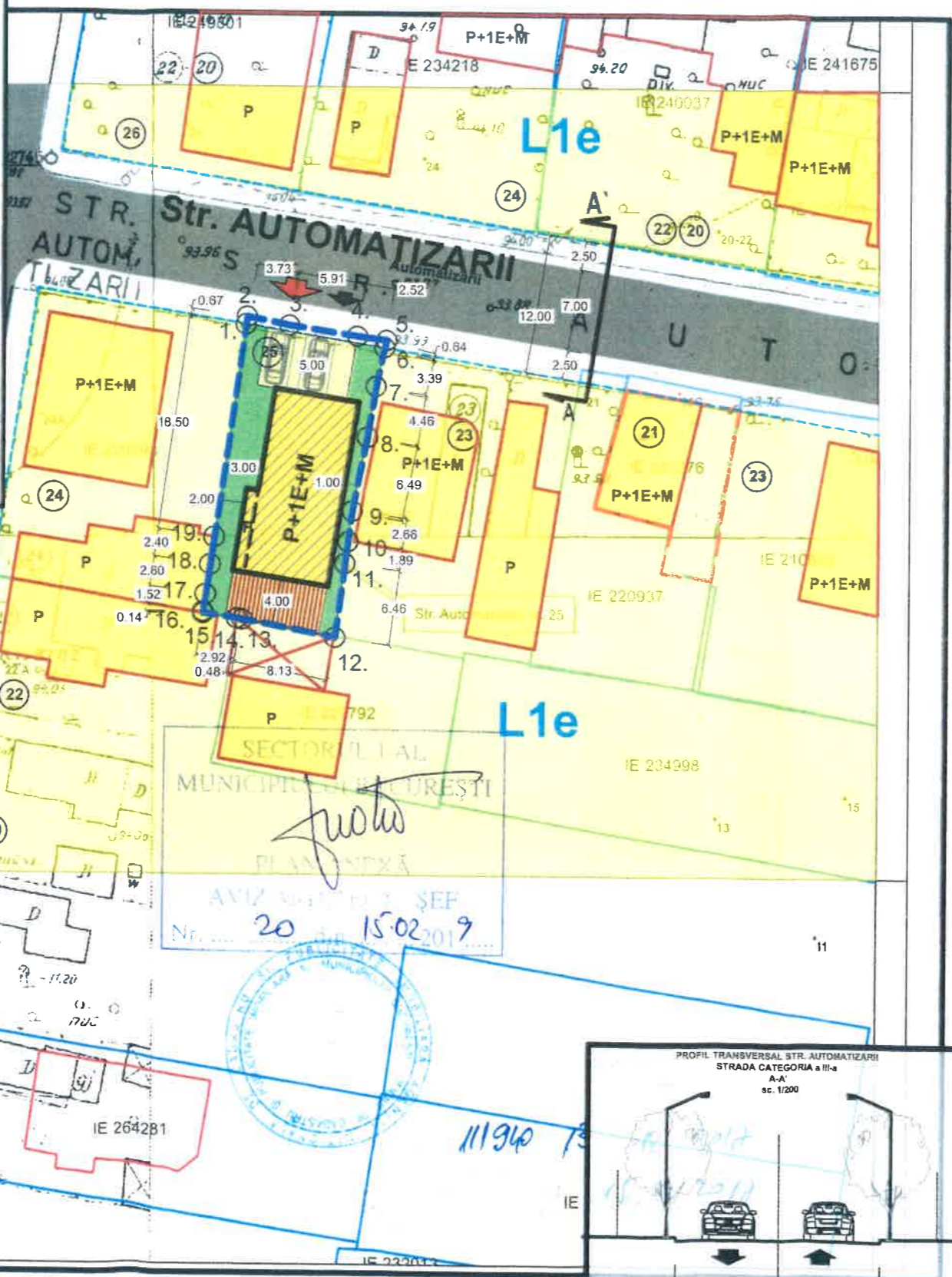
Str. AUTOMATIZARII, Nr.25, SECT.1,
BUCURESTI

IMOBIL DESTINAT CONSTRUIRII:
UNEI LOCUINTE INDIVIDUALE
"P+1E+M"



Anexa nr. 2
26. MAR. 2019
MARIAH CRISMAN NEAGU

TERENUL ESTE CUPRINS INTEGRAL CONFORM RLU PUG MB in UTR: "L1e"			
ANALIZA INDICATORI URBANISTICI EXISTENTI / PROPUSI			
Stotal teren/mp	300.00	S teren UTR L1e/mp	300.00
TEREN IN PROPRIETATE OCUPAT DE TROTUAR	7.00		
Stotal teren real ramas/mp	293.00		
ANALIZA INDICATORI URBANISTICI			
PERMISI CF. PUG	UTR L1e/mp		
	Teren liber de constructii		
	MAX. ADMIS	EXISTENT	MAX. PROPU
POT max %	50	0.00	60
CUT (P+1)	1.2	0.00	1.2
RMH *	P+1E	-	P+1E+M
H max cornisa (m)	7	0.00	7
AC(mp)	176	0.00	176
ADC(mp)[(P+1E)*]	351.6	0.00	351.6
Alei carosabile (mp)		0.00	48.0
Alei pietonale (mp)		0.00	31.8
TOTAL ALEI CIRCULABILE (mp)		0.00	57.2
TOTAL ALEI CIRCULABILE (%)		0.00	19.5
SPATII VERZI LA SOL MIN ADMIS(2mp/locuitor) + (mp)		300.00	80.00
SPATII VERZI LA SOL MIN ADMIS (2mp/locuitor) + (%)		100.00	20.00
BILANT TERITORIAL TOTAL TEREN AMENAJAT =2+11+13 (%)		100	100
NUMAR LOCURI PARCARE	2	0	2



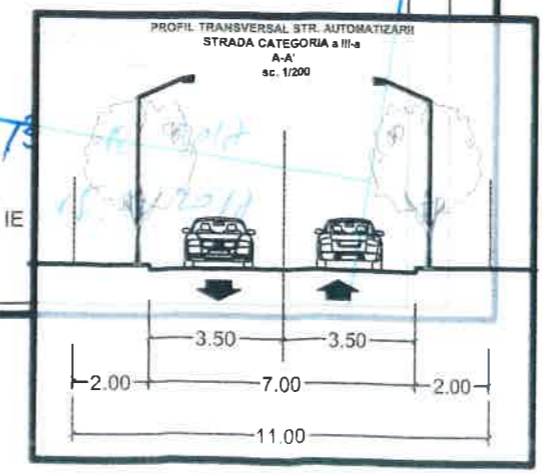

LEGENDA

- LIMITELE STUDIULUI**
- LIMITA TERENULUI CARE A GENERAT PUD PENTRU
 - LIMITA IMOBIL CU DOCUMENTATIE DE URBANISM AUTORIZATA ANTERIOR
 - LIMITA UNITATE TERITORIALA REGLEMENTARE cf. PUG
 - LIMITA TERENURI VECINE
 - LIMITA CONSTRUCTII VECINE
- FUNCTIUNI EXISTENTE**
- L1e LOCUIRE INDIVIDUALA
 - L1c LOCUIRE INDIVIDUALA SI COLECTIVA
 - EDIFICABIL MAXIM PROPU PRIN PUD
 - TERASA AMENAJATA LA NIVELUL PARTERULUI CU PERGOLA
 - SPATII VERZI AMENAJABILE PROPUSE
- CIRCULATII**
- CIRCULATII PIETONAL
 - CIRCULATII CAROSABILE
 - ACCES AUTO / PIETONAL IN INCINTA

Inventar de coordonate al punctelor radiate
Str. Automatizarii, Nr. 25, Mun. Bucuresti, Sector 1

Parcela (teren)			
Nr. Pct.	Coordonate pct.de contur		Lungimi laturi D(i,i+1)
	X (m)	Y (m)	
1	334435.073	583996.634	0.666
2	334435.733	583996.725	3.729
3	334435.014	584000.384	5.906
4	334434.096	584006.218	2.521
5	334433.749	584008.715	0.639
6	334433.131	584008.553	3.395
7	334429.913	584007.835	4.456
8	334425.419	584007.102	6.493
9	334419.048	584005.845	2.659
10	334416.411	584005.500	1.893
11	334414.534	584005.254	6.461
12	334408.128	584004.415	8.128
13	334409.655	583996.432	0.479
14	334409.745	583995.962	2.918
15	334410.166	583993.075	0.141
16	334410.306	583993.095	1.520
17	334411.811	583993.310	2.595
18	334414.380	583993.677	2.404
19	334416.760	583994.017	19.499

Scara 1:500



AUTORUL PREZENTEI DOCUMENTATII ESTE:
BIROU-PROIECTARE HOBBY CONSTRUCT srl
SIDETINE DREPTURILE EXCLUSIVE DE COPYRIGHT

BIROU-PROIECTARE HOBBY CONSTRUCT srl		Beneficiar	S.C. DICO-MED S.R.L.	Proiect	D.M.A.B./18
Biv. BUCURESTII NOI, Nr.78, Bl.C1, AP.78 Sect.1, BUCURESTI CIF 37903776; J40/11422/17, office@hobby-construct.ro					
Proiectanti	Nume	Semnatura	Titlu Proiect		Editia
Sef proiect	Arh. urb. Carmen Botez		PUD - LOCUINTA INDIVIDUALA "P+1E+M"		PUD
Proiectat	Arh. urb. Carmen Botez		Titlu Plansa		Plansa nr
Desenat	Arh. urb. Carmen Botez		REGLEMENTARI URBANISTICE		PUD.99