

AM PRIMIT ORIGINALUL ȘI PLANURILE VIZA:
NUMELE: BOTEZ
PRENUMELE: CARUTĂ
CNP: 2672893416011
SEMNĂTURA:
DATA: 11.05.2017

HOTĂRÂRE

privind aprobarea Plan Urbanistic de Detaliu (PUD)

STR. ȚINTAȘULUI NR. 16 - SECTOR 1 AL MUNICIPIULUI BUCUREȘTI

Având în vedere:

- Expunerea de motive a Primarului sectorului 1;
- Raportul de specialitate nr. 767 / 20.04.2017 al Arhitectului Șef al Sectorului 1;
- Raportul Comisiei de administrare a domeniului public, de organizare și dezvoltare urbanistică, realizarea lucrărilor publice, protecția mediului înconjurător a Consiliului Local al sectorului 1;

Ținând cont de Raportul informării și consultării publicului, redactat în conformitate cu prevederile Ordinului nr. 2701/2010 emis de Ministerul Dezvoltării Regionale și Turismului, pentru aprobarea Metodologiei de informare și consultare a publicului cu privire la elaborarea sau revizuirea planurilor de amenajare a teritoriului și de urbanism și prevederile Hotărârii Consiliului Local al Sectorului 1 al Municipiului București nr. 36/15.03. 2011 prin care s-a aprobat Regulamentul local de implicare a publicului în elaborarea sau revizuirea planurilor de urbanism și de amenajarea teritoriului ce intră în competența de aprobare a Consiliului Local al Sectorului 1 al Municipiului București;

Văzând documentele emise:

- Avizul Arhitectului Șef nr. 112 / 17.04.2017 emis de Primăria Sectorului 1 București;
- Avizul Comisiei de Coordonare Lucrări Edilitare – P.M.B. / studiu de rețele însușit de specialist ing. Alina Maria Anca V.U.I. Mares;
- Avizul Comisiei Tehnice de Circulație - P.M.B. nr. 2532/21.03.2017.

Ținând seama de prevederile:

- Legii nr. 50/1991 privind autorizarea executării lucrărilor de construcții, cu modificările și completările ulterioare;
- Legii nr. 350 /2001 privind amenajarea teritoriului și urbanismul, cu modificările și completările ulterioare;
- Hotărârii Guvernului nr. 525/1996 pentru aprobarea Regulamentului General de Urbanism, modificată și completată;
- P.U.G. – Municipiul București aprobat prin H.C.G.M.B. nr. 269/21.12.2000 și prelungit cu H.C.G.M.B. nr. 324/2010, H.C.G.M.B. nr. 241/2011, H.C.G.M.B. nr. 232/2012 H.C.G.M.B. și nr. 224/15.12.2015.
- Hotărârii Consiliului Local al Sectorului 1 nr.36/15.03.2011 pentru aprobarea Regulamentului local de implicare a publicului în elaborarea sau revizuirea planurilor de urbanism și de amenajare a teritoriului;

În temeiul prevederilor art. 45 alin. (2) lit. e), art. 81, alin. (2), lit. i), din Legea administrației publice locale nr. 215/2001, republicată,

CONSILIUL LOCAL AL SECTORULUI 1

HOTĂRĂȘTE:

Art.1: Se aprobă documentația de urbanism "P.U.D. – STR. ȚINTAȘULUI NR. 16 - SECTOR 1, BUCUREȘTI", în conformitate cu Avizul Arhitectului Șef nr. 112 / 17.04.2017, prezentat în anexa nr. 1 și cu Planșa de Reglementări vizată, prezentată în anexa nr. 2.

Art.2: Prezenta documentație de urbanism are caracter de reglementare specifică și nu dă dreptul la construire până la obținerea autorizației de construire.

Art.3: Planul Urbanistic de Detaliu detaliază prevederile documentațiilor de rang superior și este valabil până la aprobarea unor alte reglementări urbanistice modificatoare.

Art.4: Anexele nr. 1 și nr. 2 fac parte integrantă din prezenta hotărâre.

Art.5: (1) Primarul Sectorului 1 și Arhitectul Șef al Sectorului 1 vor duce la îndeplinire prevederile prezentei hotărâri.

(2) Serviciul Secretariat General, Audiențe va asigura comunicarea prezentei, entităților menționate la alin. (1), precum și Instituției Prefectului Municipiului București

Această hotărâre a fost adoptată în ședința ordinară a Consiliului Local al Sectorului 1 din data de 28.04.2017.

PREȘEDINTE DE ȘEDINȚĂ,
Alexandru-Ștefan Deaconu



CONTRASEMNEAZĂ,

SECRETAR

Mirona-Giorgiana Mureșan



Nr.: 116

Data: 28.04.2017

Ca urmare a cererii adresate de Braticevici Tudor cu adresa în București, B-dul Constructorilor, nr. 22, bl.20, sc. 2, et.4, ap.82, Sector 6 înregistrată la nr. 46104 din 20.12.2017, completată cu nr. 13607 din 06.04.2017 în conformitate cu prevederile Legii nr. 350/2001 privind amenajarea teritoriului și urbanismul, cu modificările și completările ulterioare, se emite următorul:

AVIZ NR. 112/17.04.2017
PENTRU
PUD — Str. Țițașului nr. 16, SECTOR 1, BUCUREȘTI
Construire imobil locuințe colective S+P+2E+3Eretras+4Eretras
(10 apartamente)

Nr. 116
28 APR 2017
PRESEDINTE DE SEDINTA
Alina Miru



GENERAT DE IMOBILUL: în suprafață de 419,00mp (419,00 mp. din măsurători cadastrale) proprietate privată, conform mențiunilor din Extrasul de Carte Funciara nr. 270545 eliberat la data de 03.04.2017.

INITIATOR: BRATICEVICI TUDOR, BRATICEVICI CRISTINA
PROIECTANT: BIROU DE ARHITECTURA HOBBY CONSTRUCT S.R.L.
SPECIALIST CU DREPT DE SEMNATURA RUR: Arh. CĂLIN IRIMESCU (RUR: D,E)

AMPLASARE, DELIMITARE, SUPRAFAȚĂ ZONA STUDIATĂ ÎN PUD: Zona studiată prin PUD include parcelele învecinate imobilului care a generat documentația, delimitată astfel: Nord: str. Sutașului nr.37 și nr. 39; Est – str. Țițașului nr. 14; Sud: - arteră de circulație str. Țițașului; Vest – str. Țițașului nr. 18.

PREVEDERI PUG/ PUZ APROBATE ANTERIOR: Conform PUG-MB și Regulamentului Local de Urbanism al Municipiului București, aprobate cu HCGMB nr. 269/2000 cu completările ulterioare, amplasamentul este cuprins în subzona M3 - subzona mixtă cu clădiri având regim de construire continuu sau discontinuu și înălțimi maxime de P+4 niveluri; înălțimea maximă admisibilă în planul fațadei nu va depăși distanța dintre aliniamente; pot fi adăugate suplimentar unul sau doua niveluri în funcție de volumetria caracteristică străzii, cu condiția retragerii acestora în limitele unui arc de cerc cu raza de 4,0 m continuat cu tangenta sa la 45 grade. Imobilul nu se afla pe lista cuprinzând monumente istorice actualizată în 2015 sau la mai puțin de 100m de imobile aflate pe această listă, conform informațiilor din Certificatul de urbanism nr. 2176/213/B/35093 din 04.11.2016.

Indicatorii urbanistici reglementați: POTmax=60%, CUTmax=2,5 mp ADC/mp teren, H max. - înălțimea maximă admisibilă în planul fațadei nu va depăși distanța dintre aliniamente; pot fi adăugate suplimentar unul sau două niveluri în funcție de volumetria caracteristică străzii, cu condiția retragerii acestora în limitele unui arc de cerc cu raza de 4.0 metri continuat cu tangenta sa la 45 grade.

Retragerea minimă față de aliniament M3 – în cazul străzilor cu fronturi continue sau discontinue retrase față de aliniament, noile clădiri care nu sunt servicii sau echipamente publice se amplasează pe aliniament

Retragerea minimă față de limitele laterale M3 – noua clădire se va alipi de calcanul existent, iar față de limita opusă se va retrage obligatoriu la o distanță egală cu jumătate din înălțime, dar nu mai puțin de 3.00 m

Retragerea față de limita posterioară a terenului – retragerea față de limita posterioară a parcelei va fi egală cu jumătate din înălțimea la cornișă, măsurată în punctul cel mai înalt față de teren, dar nu mai puțin de 5.0 metri.

PREVEDERI PUD - PROPUSE:

Retrageri minime față de limitele laterale - dreapta - la limita proprietății, cu 2 curți de lumină pe zona mediană; **stânga:** min. 3,00m, (se prezinta acord notarial vecin autentificat sub nr. 6307/14.12.2016 – Biroul Notarilor Publici Asociați Dănăcică Mihaela Daniela și Marinca Alexandra-Magdalena).

Retrageri minime față de limita posterioară – min.5,00m

Construcția se va amplasa cu respectarea specificațiilor planului de reglementări vizat spre neschimbare. Retragerile astfel definite sunt obligatorii - depășirea lor nu se admite.

CIRCULAȚII ȘI ACCESE: Parcarea și gararea autovehiculelor vor respecta „Normele privind asigurarea numărului minim de locuri de parcare pentru noile construcții și amenajări autorizate pe teritoriul Municipiului București și a prospectelor necesare unei corecte funcționări a arterelor de circulație” aprobate prin HCGMB nr. 66/2006. Accesul auto și pietonal se va realiza din str. Țițașului, în conformitate cu Aviz Comisia Tehnică de Circulație nr. 2532/21.03.2017, emis de Primăria Municipiului București.

ECHIPARE TEHNICO-EDILITARA: Este obligatorie racordarea construcțiilor la rețelele publice de alimentare cu apă, canalizare, energie electrică. Studiu rețele însușit de ing. Alina Mareș.

Documentația este însoțită de studiu de însorire și ilustrare de temă însușite de arh. Călin Irimescu.

În urma ședinței Comisiei tehnice de amenajare a teritoriului și urbanism nr. 2/13/16.02.2017 se avizează favorabil Planul urbanistic de detaliu.

Prezentul aviz este un aviz tehnic și poate fi folosit numai în scopul aprobării P.U.D.

Elaboratorul și beneficiarul PUD răspund pentru exactitatea datelor și veridicitatea înscrisurilor cuprinse în PUD care face obiectul prezentului aviz, în conformitate cu art. 63 alin. (2) litera g) din Legea nr. 350/ 2001 privind amenajarea teritoriului și urbanismul, cu modificările și completările ulterioare.

Documentația tehnică pentru autorizarea executării lucrărilor de construire (DTAC) se poate întocmi numai după aprobarea P.U.D. și cu obligativitatea respectării întocmai a prevederilor acestuia.

Prezentul aviz este valabil de la data emiterii sale pe toată durata de valabilitate a certificatului de urbanism nr. nr. 2176/213/B/35093 din 04.11.2016, emis de Primăria Sectorului 1 al Municipiului București.

Șef birou,
Raluca Mihaela Epifan

Raluca Mihaela Epifan

ARHITECT SEF
Cioabău Opreșcu Olivia Ana



Întocmit,
Alina Miru

Alina Miru

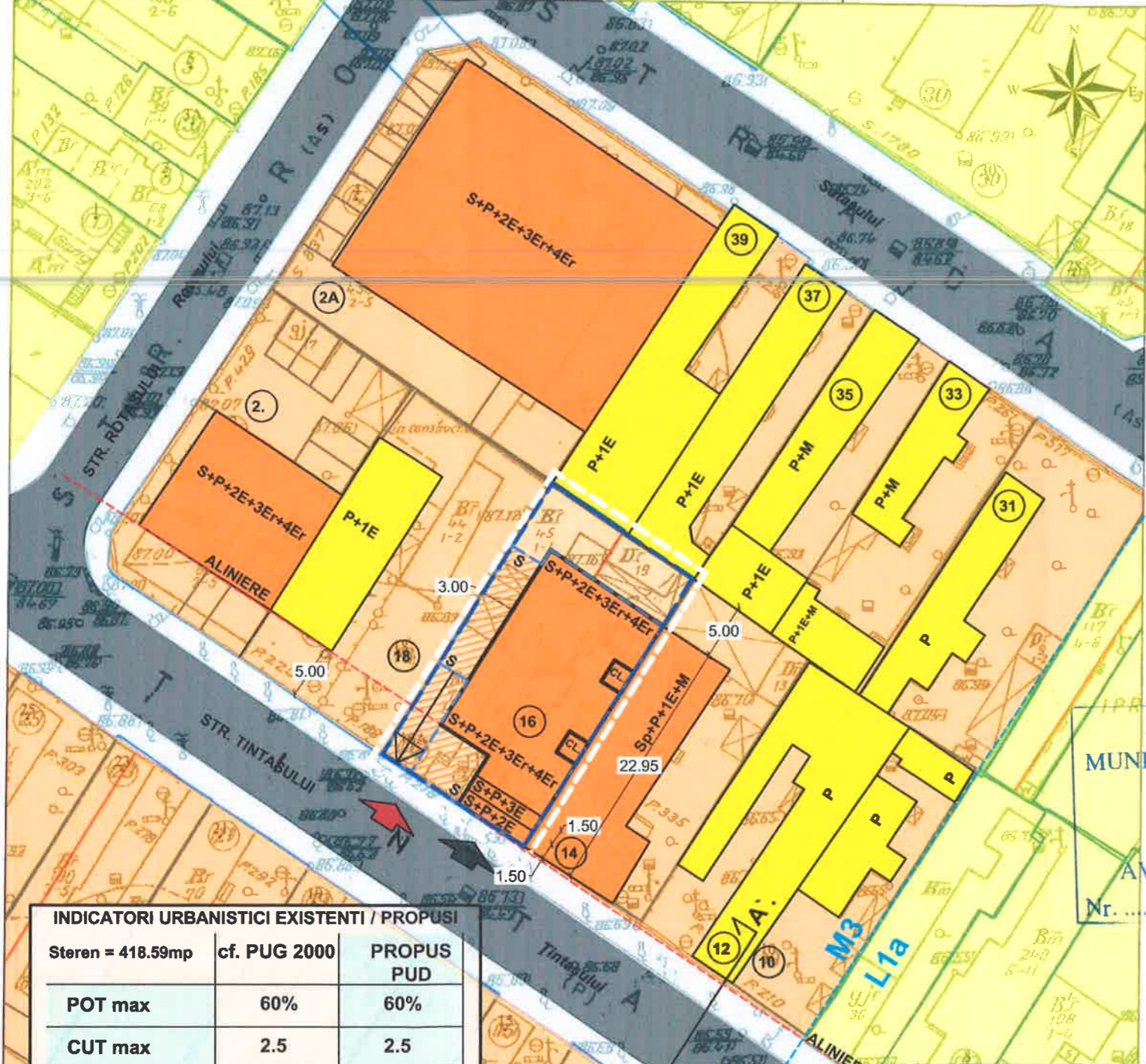


PRIMĂRIA A FOST CERTIFICATĂ ISO 9001-2008
PRIVIND SISTEMUL DE MANAGEMENT AL
CALITĂȚII ÎN URMA AUDITĂRII DE
CERTIFICARE DE CĂTRE ORGANISMUL
ACREDITAT PENTRU CERTIFICAREA
SISTEMELOR DE MANAGEMENT AL CALITĂȚII
SR EN 45012 AEROQ

Bd. Banu Manta nr. 9, Sectorul 1 București; 011222
Tel. +40-21-319.10.13; Fax: +40-21-319.10.06

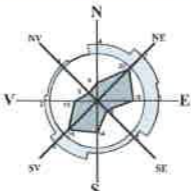
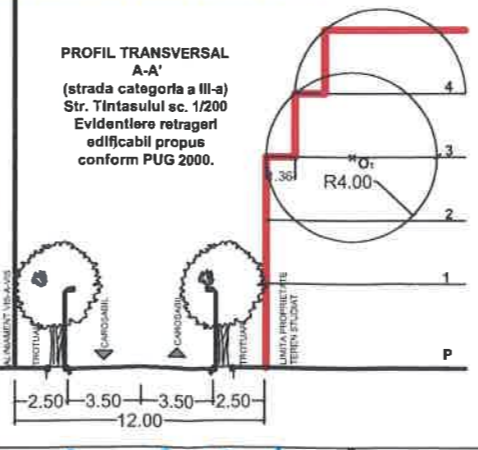
Email: registratura@primariasector1.ro

<http://www.primariasector1.ro>



INDICATORI URBANISTICI EXISTENTI / PROPUȘI		
Steren = 418.59mp	cf. PUG 2000	PROPUS PUD
POT max	60%	60%
CUT max	2.5	2.5
RMH max	P+4E	P+4E
H max	H intre aliniamente	H intre aliniamente
AC		251.15mp
ACD		1046.47mp
>20% VERDE		84mp

* Inaltimea maxima admisibila in planul fatadelor nu va depasi distanta dintre aliniamente. Pot fi adaugate suplimentar unul sau doua niveluri in functie de volumetria caracteristica strazii, cu conditia retragerii acestora in limitele unui arc de cerc cu raza de 4.0m continuat cu tangenta sa la 45 grade



LEGENDA

- LIMITELE STUDIULUI**
- LIMITA ZONEI DE ANALIZA
 - LIMITA TERENULUI CARE A GENERAT PUD PENTRU CONSTRUIRE LOCUINTA COLECTIVA S+P+2E+3Er+4Er
 - LIMITA ZONA REGLEMENTARE FUNCTIONALA a PUG 2000
- FUNCTIONI EXISTENTE SI PROPUSE**
- LOCUINTE INDIVIDUALE
 - LOCUINTE COLECTIVE
 - EDIFICABIL PROPUȘI LOCUINTA S+P+2E+3Er+4Er
 - AMPRENTA SUBSOL IN EXTERIORUL CONSTRUCȚIEI PROPUȘI
 - CONSTRUCȚII EXISTENTE
- CIRCULATII EXISTENTE SI PROPUSE**
- CIRCULATII PIETONAL
 - CIRCULATII CAROSABILE
 - ACCES AUTO IN INCINTA
 - ACCES PIETONAL IN INCINTA

P.U.D.
 IMOBIL DESTINAT CONSTRUCȚIEI
 UNEI LOCUINTE COLECTIVE "S+P+2E+3Er+4Er"
 STR. TINTASULUI, NR.16, SECT.1, BUCUREȘTI

ANEXA LA HOTĂRÂREA CONSILIULUI LOCAL AL SECTORULUI 1
 Nr. 116
 28 APR 2017
 PREȘEDINTE DE ȘEDINȚĂ
 Alex. C. Irimescu



SECTORUL 1
 MUNICIPIULUI BUCUREȘTI
 PLAN ANEXA
 AVIZ ARHITECT - ȘEF
 Nr. 112 din 17.07.2017

CALCUL ANALITIC PENTRU ASIGURAREA NECESARULUI DE LOCURI DE PARCARE (cfm. HCGMB 66/2006):
 TOTAL PROPUȘI APARTAMENTE: 10 APARTAMENTE
 conform art.5 alin. 5.3.1a normelor de aplicare a HCGMB 66/2006:
 "5.3. Subzonele locuințelor colective (tip blocuri):
 5.3.1. Se va asigura minim 1(un) loc de parcare pentru fiecare apartament;
 LOCURI PARCARE NECESARE TOTAL: 12 LOCURI PARCARE
 -IN SUBSOL: 10 LOCURI PARCARE
 -LA NIVELUL SOLULUI : 2LOCURI PARCARE

AUTORUL PREZENTEI DOCUMENTAȚII ESTE S.C. BIROU-ARHITECTURA HOBBY CONSTRUCT S.R.L. SÎNDEȚINE DREPTURILE EXCLUSIVE DE COPYRIGHT

Nume	Semnatura	Cerinta	Studiu	Data	SCARA
VERIFICATOR EXPERT				12/2016	1:500
Beneficiar					Proiect
BRATICEVICI TUDOR					B.T.T.B./16
BUCUREȘTI J40/897/2012 Tel/Fax: (021) 667 37 39					
Proiectanți	Nume	Semnatura	Titlu Proiect		Editia
Sef proiect	Arh. Calin IRIMESCU		PUD - LOCUINTA COLECTIVA S+P+2E+3Er+4Er		PUD
Proiectat	Arh. Calin IRIMESCU		Titlu Planșa		Planșa nr.
Desenat	Arh. Carmen BOTEZ		REGLEMENTARI URBANISTICE		PUD.06

Nr. inregistrare 52168, ziua 03 luna 06 anul 2016
 copie conforma cu exemplarul din arhiva G.C.P.I.
 Bucuresti, eliberat la data de 03-06-2016