

MUNICIPIUL BUCUREȘTI
CONSILIUL LOCAL AL SECTORULUI 1

HOTĂRÂRE

*privind îndreptarea erorii materiale din cuprinsul Anexei nr. 1 la Hotărârea Consiliului Local
nr. 28/28.01.2020 privind aprobarea Planului Urbanistic de Detaliu (PUD)
Intrarea Epocii nr.22, sector 1, București*

Având în vedere:

- Referatul de aprobare al Primarului Sectorului 1, nr. F/2486/28.02.2020;
- Raportul de specialitate nr. M/3-86/05.03.2020 al Direcției Juridice, Legislație, Contencios Administrativ;
- Raportul de specialitate. E/2468/28.02.2020 al Arhitect Șef;
- Avizul Comisiei pentru administrație publică locală, juridică, apărarea ordinii publice, respectarea drepturilor și libertăților cetățenilor și patrimoniului;

Ținând seama de prevederile:

- Legii nr. 50/1991 privind autorizarea executării lucrărilor de construcții, republicată, cu modificările și completările ulterioare;
- Legii nr. 350/2001 privind amenajarea teritoriului și urbanismul, cu modificările și completările ulterioare;
- Hotărârii Guvernului României nr. 525/1996 pentru aprobarea Regulamentului General de Urbanism, republicată, cu modificările și completările ulterioare;
- Hotărârii Consiliului General al Municipiului București nr. 269/21.12.2000 privind aprobarea Planului Urbanistic General, cu modificările și completările ulterioare;
- Hotărârea Consiliului Local nr. 28/28.01.2020 privind aprobarea Planului Urbanistic de Detaliu (PUD) Intrarea Epocii nr.22, sector 1, București

În conformitate cu prevederile Legii nr. 24/2000 privind normele de tehnică legislativă pentru elaborarea actelor normative, republicată, cu modificările și completările ulterioare;

În temeiul prevederilor art. 5 lit. cc), art. 139 alin. (3) lit. e), art. 166 alin. (2) lit. j) și art. 196 alin. (1) lit. a) din Ordonanța de Urgență a Guvernului nr. 57/2019 privind Codul administrativ, cu modificările și completările ulterioare,

CONSILIUL LOCAL AL SECTORULUI 1

HOTĂRĂȘTE

Art.1 - Se aprobă îndreptarea erorii materiale cuprinsă în titlul Anexei nr. 1 la la Hotărârea Consiliului Local nr. 28/28.01.2020 privind aprobarea Planului Urbanistic de Detaliu (PUD) Intrarea Epocii nr.22, sector 1, București, în sensul că sintagma *Construire locuință individuală S+P+1E+M* se înlocuiește cu sintagma *Construire locuință individuală S+D+P+1E+M*.

Art. 2. - (1) Primarul Sectorului 1 și Arhitectul Șef al Sectorului 1 vor duce la îndeplinire prevederile prezentei hotărâri.

(2) Arhitectul Șef va asigura comunicarea prezentei hotărâri beneficiarului sau, după caz, proiectantului documentației de urbanism P.U.D.

(3) Serviciul Tehnică Legislativă, Secretariat, Arhivă va asigura comunicarea prezentei entităților menționate la alin. (1), precum și Instituției Prefectului Municipiului București


Această hotărâre a fost adoptată cu 19 voturi pentru și 6 abțineri – numărate la voturi împotriva, conform legii, în momentul votului fiind prezenți 25 de consilieri locali din 27 de consilieri locali în funcție, astăzi, 06.03.2020, în ședința ordinară a Consiliului Local al Sectorului 1, convocată în temeiul art. 133 alin. (1) din Ordonanța de Urgență nr.57/2019 privind Codul administrativ, cu modificările și completările ulterioare.

PREȘEDINTE DE ȘEDINȚĂ,
Marian Cristian Neagu



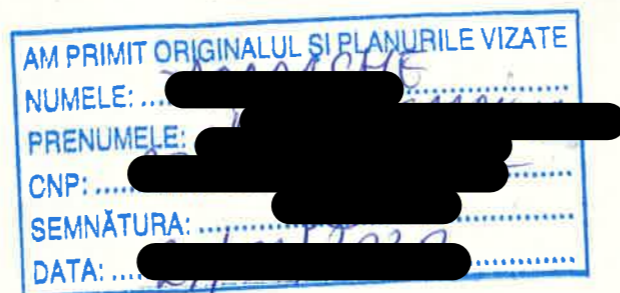
CONTRASEMNEAZĂ,

SECRETAR GENERAL
Daniela Nicoleta Cefalan



Nr.: 76
Data: 06.03.2020

MUNICIPIUL BUCUREȘTI
CONSILIUL LOCAL AL SECTORULUI 1



HOTĂRÂRE

*privind aprobarea Planului Urbanistic de Detaliu (PUD)
Intrarea Epocii nr.22, sector 1, București*

Având în vedere:

- Referatul de aprobare al Primarului Sectorului 1 al Municipiului București;
- Raportul de specialitate nr. E /15240/12.12.2019 al Arhitectului Șef al Sectorului 1;
- Raportul de specialitate nr. M/3-7/13.01.2020 al Direcției Juridice, Legislație, Contencios Administrativ din cadrul aparatului de specialitate al Primarului Sectorului 1;
- Avizul Comisiei de administrare a domeniului public, de organizare și dezvoltare urbanistică, realizarea lucrărilor publice, protecția mediului înconjurător, precum și Avizul Comisiei pentru administrație publică locală, juridică, apărarea ordinii publice, respectarea drepturilor și libertăților cetățenilor și patrimoniul ale Consiliului Local al Sectorului 1;

Ținând cont de Raportul informării și consultării publicului, redactat în conformitate cu prevederile Ordinului nr. 2701/2010 emis de Ministerul Dezvoltării Regionale și Turismului, pentru aprobarea Metodologiei de informare și consultare a publicului cu privire la elaborarea sau revizuirea planurilor de amenajare a teritoriului și de urbanism și prevederile Hotărârii Consiliului Local al Sectorului 1 al Municipiului București nr. 259/21.12.2016 prin care s-a aprobat Regulamentul local de implicare a publicului în elaborarea sau revizuirea planurilor de urbanism și de amenajarea teritoriului ce intră în competența de aprobare a Consiliului Local al Sectorului 1 al Municipiului București;

Văzând documentele emise:

- Avizul Arhitectului Șef nr. 153/12.12.2019 din cadrul aparatului de specialitate al Primarului Sectorului 1;
- Aviz Comisia Tehnică de Circulație PMB nr. 19411/11.10.2019;
- Studiu de rețele însușit de ing. ing. Daniel Gh. Stanciu.;
- Adresă Apele Române nr. 14857/15.01.2019;
- Aviz Ministerul Culturii și Identității Naționale nr. 238/ZP/12.03.2019;
- Ilustrare volumetrică și studiu de însorire însușit de arh. Alexandra Monoranu.

Ținând seama de prevederile:

- Legii nr. 50/1991 privind autorizarea executării lucrărilor de construcții, republicată, cu modificările și completările ulterioare;
- Legii nr. 350/2001 privind amenajarea teritoriului și urbanismul, cu modificările și completările ulterioare;
- Hotărârii Guvernului României nr. 525/1996 pentru aprobarea Regulamentului General de Urbanism, republicată, cu modificările și completările ulterioare;
- Hotărârii Consiliului General al Municipiului București nr. 269/21.12.2000 privind aprobarea Planului Urbanistic General, cu modificările și completările ulterioare;

În temeiul prevederilor art. 5 lit. cc), art. 139 alin. (3) lit. e), art. 166 alin. (2) lit. j) și art. 196 alin. (1) lit. a) din Ordonanța de Urgență nr. 57/2019 privind Codul administrativ, cu modificările și completările ulterioare,

CONSILIUL LOCAL AL SECTORULUI 1

HOTĂRĂȘTE:

Art. 1. - Se aprobă documentația de urbanism **P.U.D. – Intrarea Epocii nr.22, sector 1, București**, în conformitate cu Avizul Arhitectului Șef nr. 153/12.12.2019, prezentat în Anexa nr. 1 și cu Planșa de Reglementări vizată, prezentată în Anexa nr. 2.

Art. 2. - Prezenta documentație de urbanism are caracter de reglementare specifică și nu dă dreptul la construire până la obținerea autorizației de construire.

Art. 3. - Planul Urbanistic de Detaliu detaliază prevederile documentațiilor de rang superior și este valabil 3 ani.

Art. 4. - Anexele nr. 1 și nr. 2 fac parte integrantă din prezenta hotărâre și sunt redactate în 3 exemplare originale, dintre care un exemplar original se păstrează la dosarul special la ședinței, un exemplar original se comunică beneficiarului/proiectantului documentației de urbanism P.U.D. și un exemplar original se păstrează la Arhitectul Șef.

Art. 5. - (1) Primarul Sectorului 1 și Arhitectul Șef al Sectorului 1 vor duce la îndeplinire prevederile prezentei hotărâri.

(2) Arhitectul Șef va asigura comunicarea prezentei hotărâri și a anexelor beneficiarului sau, după caz, proiectantului documentației de urbanism P.U.D.

(3) Serviciul Tehnică Legislativă, Secretariat și Arhivă va asigura comunicarea prezentei entităților menționate la alin. (1), precum și Instituției Prefectului Municipiului București

Această hotărâre a fost adoptată cu unanimitate de voturi, în momentul votului fiind prezenți 23 de consilieri locali din 27 de consilieri locali în funcție, astăzi, 28.01.2020, în ședința ordinară a Consiliului Local al Sectorului 1, convocată în temeiul art. 133 alin. (1) din Ordonanța de Urgență nr.57/2019 privind Codul administrativ, cu modificările și completările ulterioare.

PREȘEDINTE DE ȘEDINȚĂ,
Marian Cristian Nergu



Nr.: 28
Data: 28.01.2020

CONTRASEMNEAZĂ,

SECRETAR GENERAL
Daniela Nicoleta Gefalan

A handwritten signature in black ink, corresponding to the name Daniela Nicoleta Gefalan mentioned in the text.

Ca urmare a cererii adresate de [redacted] cu adresa în [redacted] București, înregistrată la nr. 50126/28.11.2018, completată cu nr. 51477/28.11.2019, în conformitate cu prevederile Legii nr.350/2001 privind amenajarea teritoriului și urbanismul, cu modificările și completările ulterioare, se emite următorul:

AVIZ NR. 153/12.12.2019
PENTRU

PUD – INTRAREA EPOCII NR.22 - SECTOR 1
Construire locuință individuală S+P+1E+M

GENERAT DE IMOBILUL: În suprafață de 300,00 mp, proprietate privată conform mențiunilor din Extrasul de Carte Funciară nr. 269645, eliberat la data de 26.11.2019.

INIȚIATOR: [redacted]

PROIECTANT: S.C. MONO CONCEPT S.R.L.

SPECIALIST CU DREPT DE SEMNATURĂ RUR: arh. Alexandra V. Monoranu (RUR: Dz1, Dz2, E).

AMPLASARE, DELIMITARE, SUPRAFAȚĂ ZONĂ STUDIATĂ ÎN PUD: Zona studiată prin PUD include parcelele învecinate imobilului care a generat documentația, delimitată astfel: Nord - Intrarea Epocii nr.26; Est - Intrarea Solzilor nr. 17; Sud - Intrarea Solzilor nr. 15; Vest - Intrarea Epocii nr.20.

PREVEDERI PUG/ PUZ APROBATE ANTERIOR: Conform PUG - MB și Regulamentului Local de Urbanism al Municipiului București, aprobate cu HCGMB nr. 269/2000 cu completările ulterioare, amplasamentul este cuprins în subzona funcțională: **L1a** - locuințe individuale și colective mici cu maxim P+2 niveluri situate în afara perimetrelor de protecție. În cazul mansardelor se admite o depășire a CUT proporțional cu suplimentarea ADC cu max.0.6 din AC. Imobilul nu se află pe Lista Monumentelor Istorice, publicată în M.O. nr. 113 din 15.02.2016, dar se află la mai puțin de 100 m de imobile aflate pe această listă, conform informațiilor din Certificatul de urbanism nr. 109/CVDV/E/38574/29.10.2018. Se prezintă Aviz Ministerul Culturii și Identității Naționale nr. 238/ZP/12.03.2019.

Indicatorii urbanistici reglementați: POTmax.= 45%; CUTmax.= 0,9 mp ADC/mp teren pentru P+1E, CUTmax.=1,3 mp ADC/mp teren pentru P+2E; RHmax. = P+2E, Hmax. = 10 m. Se admite un nivel mansardat înscris în volumul acoperișului, în suprafață de maxim 60% din aria construită.

Retragerea minimă față de aliniament – Pe aliniament sau cu respectarea retragerii caracteristice străzii respective.

Retragerea minimă față de fațade laterale – Clădirile semi-cuplate se vor alipi de calcanul clădirii de pe parcela alăturată și se vor retrage față de cealaltă limită la o distanță de cel puțin jumătate din înălțimea la cornișă în punctul cel mai înalt față de teren, dar nu cu mai puțin de 3,00 metri; în cazul în care parcela se învecinează pe ambele limite laterale cu clădiri retrase față de limita proprietății având fațade cu ferestre, clădirea se va realiza în regim izolat.

Retragerea față de limita posterioară a terenului – în cazul loturilor puțin adânci se acceptă construirea clădirilor pe latura posterioară a parcelei numai în cazul în care pe această limită există deja calcanul unei clădiri principale de locuit, iar adosarea respectă înălțimea și lățimea calcanului acesteia, prevederea nefiind valabilă în cazul unor anexe și garaje.

PREVEDERI PUD - PROPUSE:

Retrageri minime față de limitele laterale - dreapta – la limita proprietății, cu curte de lumină spre spate lot ; **stânga** – 3,00m, cu etajele ieșite în consolă, cu max.1,00m față de planul vertical al fațadei.

Retrageri minime față de limita posterioară – la limita proprietății.

Construcția se va amplasa cu respectarea specificațiilor planului de reglementări vizat spre neschimbare.

CIRCULAȚII ȘI ACCESE: Parcarea și gararea autovehiculelor vor respecta „Normele privind asigurarea numărului minim de locuri de parcare pentru noile construcții și amenajări autorizate pe teritoriul Municipiului București și a prospectelor necesare unei corecte funcționări a arterelor de circulație” aprobate prin HCGMB nr. 66/2006. Accesul auto și pietonal se va realiza din Intrarea Epocii, conform avizului Comisiei Tehnice de Circulații nr. 19411/11.10.2019.

ECHIPARE TEHNICO-EDILITARĂ: Este obligatorie racordarea construcțiilor la rețelele publice de alimentare cu apă, canalizare, energie electrică. Studiu de ing. Daniel Gh. Stanciu. Se prezintă adresa Apele Române nr. 14857/15.01.2019. Documentația este însoțită de ilustrare volumetrică și studiu de însorire însoțit de arh. Alexandra Monoranu.

În urma ședinței Comisiei tehnice de amenajare a teritoriului și urbanism nr. 6/8/11.06.2019, se avizează favorabil Planul urbanistic de detaliu.

Prezentul aviz este un aviz tehnic și poate fi folosit numai în scopul aprobării P.U.D. Elaboratorul și beneficiarul PUD răspund pentru exactitatea datelor și veridicitatea înscrisurilor cuprinse în PUD care face obiectul prezentului aviz, în conformitate cu art. 63 alin. (2) litera g) din Legea nr. 350/2001 privind amenajarea teritoriului și urbanismul, cu modificările și completările ulterioare.

Documentația tehnică pentru autorizarea executării lucrărilor de construire (DTAC) se poate întocmi numai după aprobarea P.U.D. și cu obligativitatea respectării întocmai a prevederilor acestuia.

Prezentul aviz este valabil de la data emiterii sale pe toată durata de valabilitate a certificatului de urbanism nr. 109/CVDV/E/38574/29.10.2018, emis de Primăria Sectorului 1 al Municipiului București. În cazul neadoptării documentației PUD în plenul Consiliului Local al Sectorului 1, în termenul de valabilitate al acestuia, procedura trebuie reluată. După aprobare, acesta rămâne valabil atâta timp cât Hotărârea de aprobare este în vigoare.

ARHITECT SEF
Ciobanu Opreșcu Olivia Ana

Șef birou,
Raluca Mihaela Epifan

Întocmit,
Alina Miru



PRIMĂRIA A FOST CERTIFICATĂ ISO 9001-2008
PRIVIND SISTEMUL DE MANAGEMENT AL
CALITĂȚII ÎN URMA AUDITULUI DE
CERTIFICARE DE CĂTRE ORGANISMUL
ACREDITAT PENTRU CERTIFICAREA
SISTEMELOR DE MANAGEMENT AL CALITĂȚII
SR EN 45012 "AEROQ"

Bd. Banu Manta nr. 9, Sectorul 1 București; 011222

Tel. +40-21-319.10.13; Fax: +40-21-319.10.06

Email: registratura@primarias1.ro

<http://www.primariasector1.ro>



P.U.D

PLAN URBANISTIC DE DETALIU

PLANSĂ 02 - REGLEMENTARI URBANISTICE ZONIFICARE FUNCȚIONALĂ, CAI DE COMUNICĂȚIE, RESTRIȚII TEHNICE

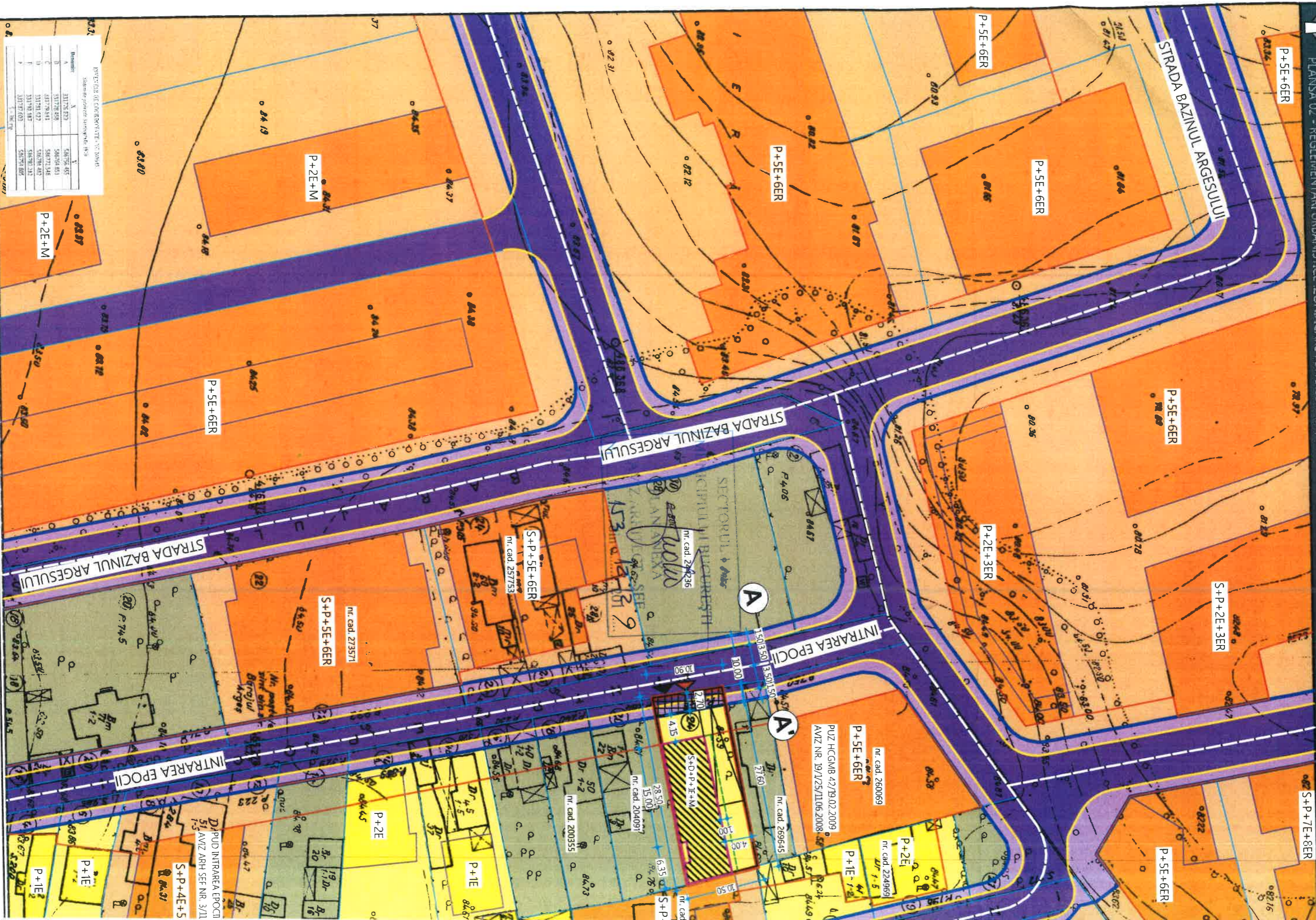


DIAGRAMA DE COORDONATE ȘI ALTE DATE

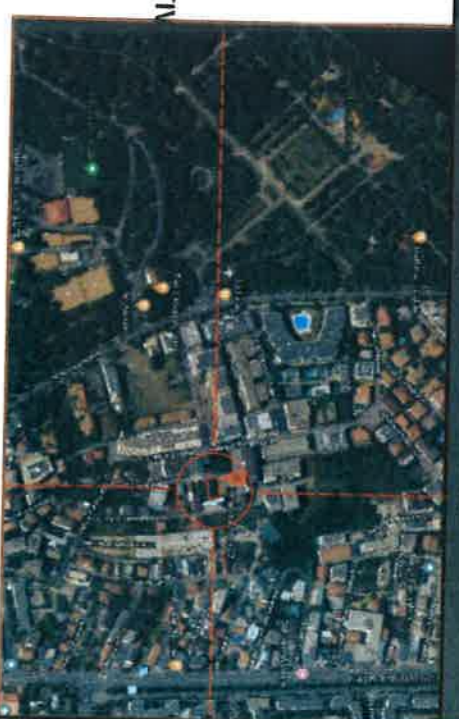
Schema planșelor: suprafață: 1/30

Brăncuș	A	B	C	D	E	F
1	33177823	54875645	54875645	54875645	54875645	54875645
2	33177823	54875645	54875645	54875645	54875645	54875645
3	33177823	54875645	54875645	54875645	54875645	54875645
4	33177823	54875645	54875645	54875645	54875645	54875645
5	33177823	54875645	54875645	54875645	54875645	54875645
6	33177823	54875645	54875645	54875645	54875645	54875645
7	33177823	54875645	54875645	54875645	54875645	54875645
8	33177823	54875645	54875645	54875645	54875645	54875645
9	33177823	54875645	54875645	54875645	54875645	54875645
10	33177823	54875645	54875645	54875645	54875645	54875645

D.P.U.D. INTRAREA EPOCII
51, AVIZ ARH ȘEF NR. 3/11

PUIZ HCGMB 42/79.02.2009
AVIZ NR. 19/25/1106.2008.58

SECTORUL 1 București
CAPITULUI BUCUREȘTI
ZONĂ DE INTERES
9



- LEGENDA**
- LIMITE
 - LIMITA ZONA ANALIZATA
 - LIMITA PLAN URBANISTIC DE DETALIU
 - LIMITA PROPRIETATI CONFORM ANCP
 - CONSTRUCTII POSITIONATE INFORMATIV CONFORM IMAGINI SATELIT
 - RESTRICTII TEHNICE**
 - BORDURA STRADALA PROPUSA IN URMA DOCUMENTATIILOR APROBATE IN ZONA
 - ALINIAMENT PROPUS IN URMA DOCUMENTATIILOR APROBATE IN ZONA
 - ALINIERE PROPUSA
 - ACCESE PROPUSE (PIETONAL/CAROSABIL)
 - EDIFICABIL MAX PROPUS
 - CONSOLE LOCALE PROPUSE - 1 M
 - SUPRAFATA DE TEREN PROPUSA SPRE CEDARE DOMENIULUI PUBLIC PENTRU REALIZAREA LUCRARILOR DE MODERNIZARE A INFRASTRUCTURII DE CIRCULATIE (CCA - 30 MP)

PUD LOCUINTA COLECTIVA
EDIFICABIL PROPUS AVIZAT
CU HCL 389 DIN 30.06.2017

- ZONIFICARE FUNCTIONALA**
- ZONA LOCIURE INDIVIDUALA
 - ZONA LOCIURE COLECTIVA
 - TEREN LIBER DE CONSTRUCTII
 - CIRCULATII CAROSABILE
 - CIRCULATII PIETONALE



ANEXA LA PLANUL DE ZONIFICARE FUNCTIONALA
Nr. ANEXA NR. 2
28 28
PRESEDINTELE COMUNTA

INDICATORII URBANISTICI EXISTENTI CONFORM
C.U. 109/CVDV/E/38574 din 29/10/2018

L1a - locuințe individuale și colective mici cu maxim P+2 niveluri
suate în afara perimetrelor de protecție;
D.P.O.T. MAX = 45.00 %;
D.C.U.T. MAX = P+1 = 0,9 mp ADC/mp
P+2 = 1,3 mp ADC/mp

PRINCIPALII INDICATORI AI CONSTRUCTIEI REZULTATE

- Regimul de inaltime = S+D+P+IE+M
- Hmax în planul fatadelor = 10 m
- Suprafata construita desaturata maxima = 351 mp
- Hmax se masoara de la cota terenului înainte de sistematizare
- POTmax PROPOS = 45%
- CUTmax PROPOS = 0,9 ADC/mp * 0,27/60% din mansarda) = 17,7 ADC/mp
- T1a) - I1b + I1c + I1d + I1e - în cazul mansardelor, se admite o depășire a CUT proporțional cu suplimentarea ADC cu maxim 0,6 din AC
- Se va realiza distanța de minim 2 metri între foraul construit, îngradiți aparținând proprietății vecinilor și rețeaua pentru vedere conform Art. 65), Secțiunea I Codul Civil
- Se poate veni în consiliu pește linia edificabilului cu respectarea Codului Civil

BILANT TERITORIAL

	EXISTENT		PROPUS	
	SUPRAFATA	PROCENT	SUPRAFATA	PROCENT
Suprafata construita	-	-	135,00 mp	45,00 %
Circulatii, platforme si spatii verzi (min. 30%)	-	-	195,00 mp	65,00 %
TOTAL TEREN	300mp	100,00 %	300mp	100,00 %

PROFIL A-A' - INTRAREA EPOCII-PROPUS - Sc. 1:200



©Copright Prezenta planșă cu toate elementele și informațiile conexe, este proprietatea intelectuală S.C. MONO CONCEPT S.R.L. Pentru orice informații sau copii înregistrate în baza de date a proiectului, se adresează Beneficiarului la adresa de contact sau pe email: info@monoconcept.ro sau prin telefon la numărul de contact al autorului și distribuitorului conexe nr. 07596

MONO CONCEPT S.C. MONO CONCEPT S.R.L.
Reg. Com.: J4/650/2016; CUI: 36056851

SPECIFICATIE	NUME	SIGNATURA	SCARA:	TITLU PROIECT:	BENEFICIAR:	PROIECT NR.
SEF PROIECT	ARH. URB. ALEXANDRA MONORANU		1 : 500	CONSTRUIRE LOCUINTA UNIFAMILIALA CU REGIM DE INALTIME S+D+P+IE+M, IMPELMBRIRE, ORGANIZARE DE SANITIER		65/2018
PROIECTAT/	DRG. ELENA NICULACHE					FAZA
DESENAT			DATA: NOIEMBRIE 2018	TITLU PLANSA:		PUD
				REGLEMENTARI URBANISTICE; ZONIFICARE FUNCTIONALA CAL DE COMUNICATIE, RESTRICTII TEHNICE		PLANSANR.

h/l = 420 / 504 (0,25m2)