

Nr. 1346, 17925 / 2011

AVIZUL ARHITECTULUI SEF nr.8 / 1 / 28.06.2011

P.U.D. Str. Linistei nr.57
Construire locuinta Sp+P+M

Beneficiar: Dumitru Ion

Elaborator: SC 3D Tudor SRL

Suprafata ce a generat PUD: S teren= 480,00 mp conform acte de proprietate – 482,11 mp din documentatia cadastrala, teren proprietate privata persoana fizica.

Amplasare, delimitare studiu: terenul se afla in zona rezidentiala a Municipiului Bucuresti, delimitat de urmatoarele reperi urbane – Sos. Chitilei, CF Triaj.

Prevederi PUG / PUZ aprobate anterior: terenul este cuprins in PUG aprobat cu HCGMB nr.269/2000, prelungit cu HCGMB nr.324/17.11.2010 – subzona L1a – zona locuinte individuale si colective mici cu maxim P+2 niveluri, situate in afara perimetrelor de protectie, cu regim de construire continuu si discontinuu, cu POTmax.=45%, CUTmax.=0,9 mp ADC/mp teren pentru P+1E si CUTmax.=1,3 mp ADC/mp teren pentru P+2E. Se admite un nivel mansardat cuprins in volumul acoperisului, in suprafata de max. 60% din aria construita; se admite astfel o depasire a CUT proportional cu suplimentarea ADC cu maxim 0,6 din AC

Conform solicitarilor CU nr. 1172/46/L. din 14.09.2010,

**SE AVIZEAZA PLANUL URBANISTIC DE DETALIU
CONFIGURATIA EDIFICABILULUI SI INDICATORII URBANISTICI
CONFORM PLANULUI DE REGLEMENTARI VIZAT SPRE NESCHIMBARE**

Funcțiune avizata: locuire

Indicatori urbanistici avizati: POTmax.=45 %, CUT=0,9 mp ADC/mp teren; RHmax.=Sp+P+M, Hmax=5,00 m

Retrageri ale edificabilului maxim rezultat fata de limitele de proprietate:

Fata - 1,70 m, cu preluarea alinierii imobilului de la nr.59
Spate - min.23,00 m
Dreapta - min.3,00 m
Stanga - la limita proprietatii

Circulații, accese: parcare/gararea se rezolva in incinta proprie. Accesul se va realiza din str. Linistei.

NOTA: Se vor respecta Normele privind asigurarea numarului minim de locuri de parcare pentru noile constructii si amenajari autorizate pe teritoriul Municipiului Bucuresti si a prospectelor necesare unei corecte functionari a arterelor de circulatie aprobate prin HCGMB nr. 66/2006. Se vor asigura prevederile HCGMB nr.347/2008 cu privire la asigurarea suprafetelor minime de spatii verzi in incinta, precum si distribuirea acestora.

Acorduri si avize necesare pentru aprobare: Avizul Comisiei Tehnica de Circulatie-PMB nr.6185/01.06.2011; Avizul Comisiei de Coordonare retele-PMB nr.1001932/4318/16.06.2011.

Elaboratorul si beneficiarul documentatiei de urbanism raspund pentru exactitatea datelor si veridicitatea inscrisurilor cuprinse in documentatia de urbanism ce a stat la baza emiterii avizului.

La faza AC se vor respecta conditiile impuse prin avizele sus mentionate cu planurile lor anexa.

In conformitate cu prevederile Codului Fiscal din 22.12.2003 publicat in M.O., partea I nr. 927/23.12.2003, avizul se taxeaza cu 35 lei, chitantei nr.....din Prezentul aviz poate fi folosit numai dupa aprobarea PUD-ului de catre CLS1. Autorizatia de construire se va elibera respectind datele tehnice solicitate prin acest aviz, avizul Comisiei de administrare a domeniului public, de organizare si dezvoltare urbanistica, realizarea lucrarilor publice, protectia mediului inconjurator si in conditiile aprobarii de CLS1.

Conform legii 242/2009 pentru modificarea si completarea Legii 350/2001, privind amenajarea teritoriului si urbanismul art. 1, alin.4, pct.4 : "o noua documentatie de urbanism, cuprinzand interventia solicitata, poate fi aprobata numai dupa o perioada de cel putin 12 luni de la data aprobarii documentatiei de urbanism initiale."

Arhitect Sef al Sectorului 1
Arh. Andrei Marinescu



Red.M.V/2 ex./29.06. .2011

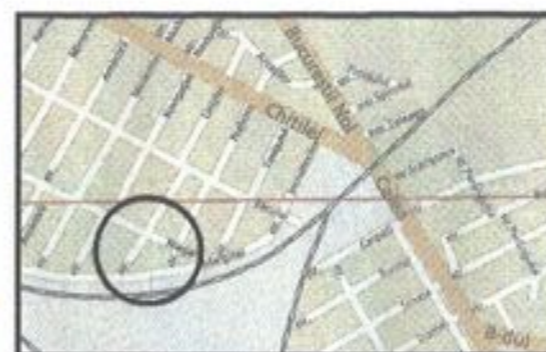
Sef Birou reglementari urbanistice si arhiva,
Urb. Olivia Ciobanu Oprescu

Intocmit,
Mariana Vladu

P.U.D. str. LINISTEI, NR. 57, SECTOR 1

3. PL. 2 - REGLEMENTARI URBANISTICE SC. 1: 500

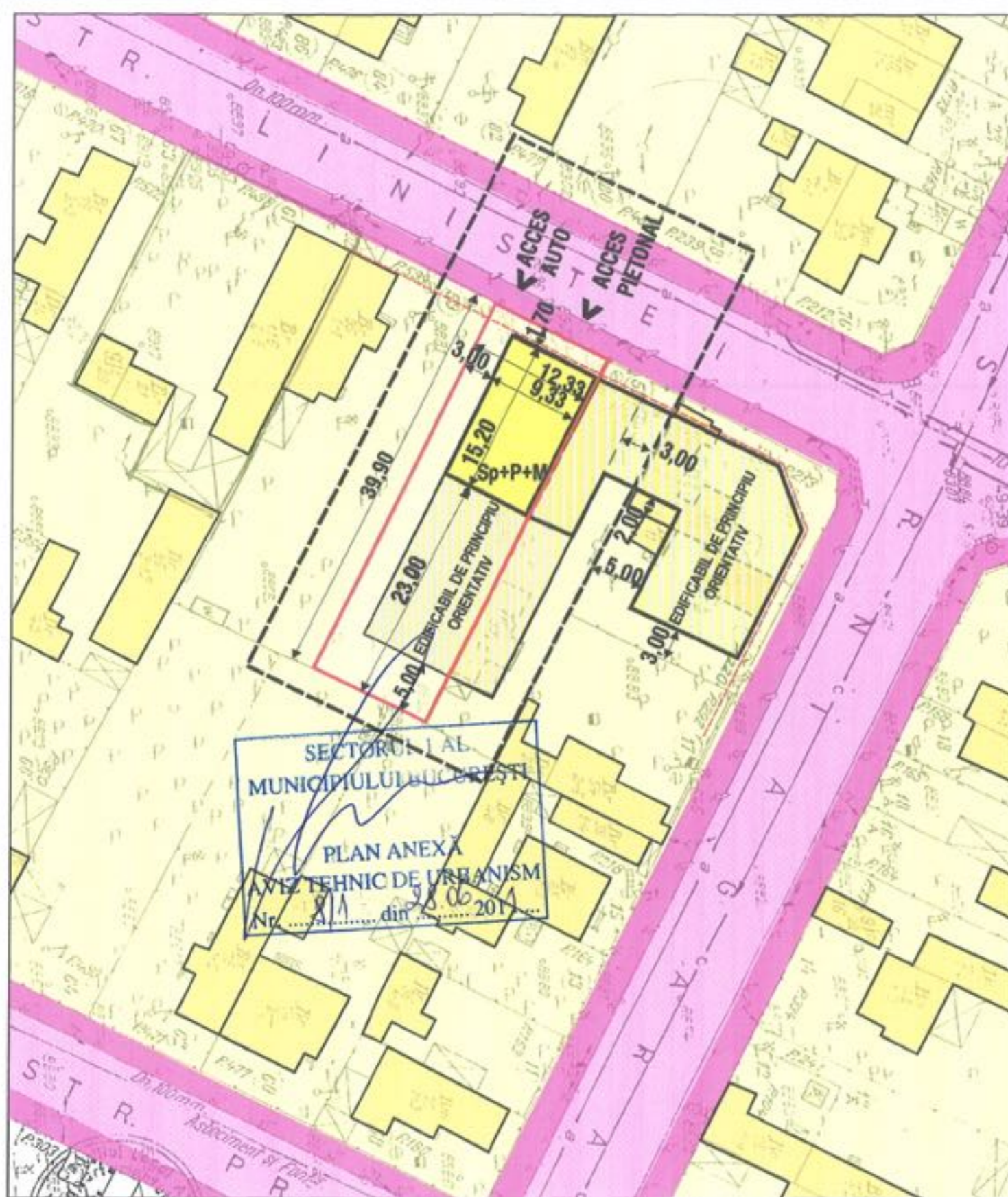
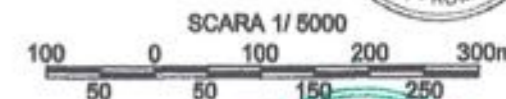
INCADRARE IN TERITORIU SC. 1: 5000



PROPUNERE P.U.D.

S teren = 480mp	100%
S functiune locuire = 126,09 mp	26 %
S functiune circulatii = 96 mp	20% inclusiv doua locuri parcare
S spatiu verde = 257,91mp	54%

POT propus = 45%
CUT propus = 0,90
H cornisa = 5,00 m



SECTORUL 1 AL
MUNICIPIULUI BUCURESTI
PLAN ANEXA
AVIZ TEHNIC DE URBANISM
Nr. 811 din 28.06.2011

LEGENDA

- LIMITA ZONA ANALIZATA
- PARCELA CARE A GENERAT PUD
- CONSTRUCTIE PROPUSA-LOCUINTA Sp+P+M
- LOCUINTE CU DOTARI COMPLEMENTARE
- CAI DE COMUNICATIE
- LIMITA ALINIERE
- EDIFICABIL DE PRINCIPIU-ORIENTATIV

CONFORM "PUG-MUNICIPIUL BUCURESTI" APROBAT PRIN H.C.G.M.B. NR. 269/2000 SI PRELUNGIT CU HCGMB 324/17.11.2010 AMPLASAMENTUL ESTE CUPRINS IN SUBZONA "L1A", SUBZONA LOCUINTELOR INDIVIDUALE SI COLECTIVE MICI CU MAXIM P+2 NIVELURI SITUATE IN AFARA PERIMETRELOR PROTEJATE

PROIECT 3D-T: 027		LOCUINTA Sp+P+M	FAZA P.U.D.	BENEFICIAR: DUMITRU ION STR. LINISTEI, NR. 57, SECTOR 1
DESEN 02.01.03.		REGLEMENTARI URBANISTICE		
PROIECTAT	ARH. TUDOR IOAN		SCARA 1:500	SEF PROIECT: ARH. TUDOR IOAN
DESENAT	ARH. TUDOR IOAN			
VERIFICAT	ARH. TUDOR IOAN			
			2010	S.C. 3D-TUDOR S.R.L. J23/3190/2008



PROFIL TRANSVERSAL STRADA SC. 1:200