

MUNICIPIUL BUCUREȘTI
CONSILIUL LOCAL AL SECTORULUI 1

AM PRIMIT ORIGINALUL ȘI PLANURILE VIZATE
NUMELE: [REDACTAT]
PRENUMELE: [REDACTAT]
CNP: [REDACTAT]
SEMNĂTURA: [REDACTAT]
DATA: 20.12.2019

HOTĂRÂRE

privind aprobarea Planului Urbanistic de Detaliu (PUD)

Str. Șoimăreștilor nr. 1, sector 1, București

Având în vedere:

- Referatul de aprobare al Primarului Sectorului 1 al Municipiului București;
- Raportul de specialitate nr.E/12488/16.10.2019 al Arhitectului Șef al Sectorului 1 și nr. M/224/22.11.2019 al Direcției Juridice, Legislație, Contencios Administrativ din cadrul aparatului de specialitate al Primarului Sectorului 1;
- Avizul Comisiei de administrare a domeniului public, de organizare și dezvoltare urbanistică, realizarea lucrărilor publice, protecția mediului înconjurător, respectiv al Comisiei pentru administrație publică locală, juridical, apărarea ordinii publice, respectarea drepturilor și libertăților cetățenilor și patrimoniului ale Consiliului Local al Sectorului 1;

Ținând cont de Raportul informării și consultării publicului, redactat în conformitate cu prevederile Ordinului nr. 2701/2010 emis de Ministerul Dezvoltării Regionale și Turismului, pentru aprobarea Metodologiei de informare și consultare a publicului cu privire la elaborarea sau revizuirea planurilor de amenajare a teritoriului și de urbanism și prevederile Hotărârii Consiliului Local al Sectorului 1 al Municipiului București nr. 259/21.12.2016 prin care s-a aprobat Regulamentul local de implicare a publicului în elaborarea sau revizuirea planurilor de urbanism și de amenajarea teritoriului ce intră în competența de aprobare a Consiliului Local al Sectorului 1 al Municipiului București;

Văzând documentele emise:

- Avizul nr. 113/15.10.2019 al Arhitectului Șef din cadrul aparatului de specialitate al Primarului Sectorului 1;
- Parcarea se rezolvă în incintă proprie, conform Aviz Comisia Tehnică de Circulație PMB nr. 16932/11.09.2019;
- Construcția propusă se va racorda la rețelele tehnico edilitare conform studiu de rețele însoțit de ing. Alina Maria Anca V.U.I. Mareș;
- Documentația este însoțită de studiu de însorire și ilustrare volumetrică însoțite de master urb. Iulia R.S. Alexandrescu.

Ținând seama de prevederile:

- Legii nr. 50/1991 privind autorizarea executării lucrărilor de construcții, republicată, cu modificările și completările ulterioare;
- Legii nr. 350/2001 privind amenajarea teritoriului și urbanismul, cu modificările și completările ulterioare;
- Hotărârii Guvernului României nr. 525/1996 pentru aprobarea Regulamentului General de Urbanism, cu modificările și completările ulterioare;
- Hotărârii Consiliului General al Municipiului București nr. 269/21.12.2000 privind aprobarea Planului Urbanistic General, cu modificările și completările ulterioare;
- Hotărârii Consiliului Local al Sectorului 1 nr.259/21.12.2016 pentru aprobarea Regulamentului local de implicare a publicului în elaborarea sau revizuirea planurilor de urbanism și de amenajare a teritoriului;

În temeiul prevederilor art. 5 lit. cc), art. 139 alin. (3) lit. e), art. 166 alin. (2) lit. j) și art. 196 alin. (1) lit. a) din Ordonanța de Urgență nr. 57/2019 privind Codul administrativ, cu modificările și completările ulterioare

CONSILIUL LOCAL AL SECTORULUI 1

HOTĂRĂȘTE:

Art. 1. - Se aprobă documentația de urbanism P.U.D. – *Str. Șoimăreștilor nr. 1, sector 1, București*, în conformitate cu Avizul Arhitectului Șef nr. 113/15.10.2019, prezentat în Anexa nr. 1 și cu Planșa de Reglementări vizată, prezentată în Anexa nr. 2.

Art. 2. - Prezenta documentație de urbanism are caracter de reglementare specifică și nu dă dreptul la construire până la obținerea autorizației de construire.

Art. 3. - Planul Urbanistic de Detaliu detaliază prevederile documentațiilor de rang superior și este valabil 3 ani.

Art. 4. - Anexele nr. 1 și nr. 2 fac parte integrantă din prezenta hotărâre și sunt redactate în 3 exemplare originale, dintre care un exemplar original se păstrează la dosarul special la ședinței, un exemplar original se comunică beneficiarului/proiectantului documentației de urbanism P.U.D. și un exemplar original se păstrează la Arhitectul Șef.

Art. 5. - (1) Primarul Sectorului 1 și Arhitectul Șef al Sectorului 1 vor duce la îndeplinire prevederile prezentei hotărâri.

(2) Arhitectul Șef va asigura comunicarea prezentei hotărâri și a anexelor beneficiarului sau, după caz, proiectantului documentației de urbanism P.U.D.

(3) Serviciul Tehnică Legislativă, Secretariat, Arhivă va asigura comunicarea prezentei entităților menționate la alin. (1), precum și Instituției Prefectului Municipiului București.

Această hotărâre a fost adoptată cu unanimitate de voturi, în momentul votului fiind prezenți 25 de consilieri locali din 27 de consilieri locali în funcție, astăzi, 28.11.2019, în ședința ordinară a Consiliului Local al Sectorului 1, convocată în temeiul art. 133 alin. (1) din Ordonanța de Urgență nr.57/2019 privind Codul administrativ, cu modificările și completările ulterioare.

PREȘEDINTE DE ȘEDINȚĂ,
Marian Cristian Neagu



CONTRASEMNEAZĂ,

SECRETAR GENERAL
Daniela Nicoleta Cefalan

Nr.: 402
Data: 28.11.2019

Ca urmare a cererii adresate de [redacted] șos. [redacted]
înregistrată la nr. 31938 din 29.07.2019, completată cu nr. 39992 din 19.09.2019, în conformitate cu prevederile Legii nr.350/2001 privind
amenajarea teritoriului și urbanismul, cu modificările și completările ulterioare, se emite următorul:

AVIZ NR. 113/15.10.2019
PENTRU
PUD – STR. ȘOIMĂREȘTILOR NR. 1 - SECTOR 1
Construire imobil locuințe colective cu birouri la parter D+1E – P+1E
(10 apartamente)

ANEXĂ LA HOTĂRÂREA CONSILIULUI
LOCAL AL SECTORULUI 1
Nr. 402 28 NOV 2019 A1
PREȘEDINTE DE ȘEDINȚĂ
NEAGU MARIAN

GENERAT DE IMOBILUL: în suprafață de 396,00 mp (421,00 mp din măsurători cadastrale), proprietate privată conform mențiunilor din Extrasul
de Carte Funciară nr. 264321, eliberat la data de 10.06.2019.

INIȚIATOR: [redacted]
PROIECTANT: S.C. DACRA STUDIO S.R.L.

SPECIALIST CU DREPT DE SEMNATURĂ RUR: master urb. Iulia R.S. Alexandrescu (RUR: D₂₀, E)
AMPLASARE, DELIMITARE, SUPRAFAȚĂ ZONĂ STUDIATĂ ÎN PUD: Zona studiată prin PUD include parcelele învecinate imobilului care
a generat documentația, delimitată astfel: Nord- Est – str. Șoimăreștilor nr. 3; Sud-Est – artera de circulație str. Șoimăreștilor; Sud-Vest – artera de
circulație Calea Griviței; Nord-Vest – Calea Griviței nr. 184A.

PREVEDERI PUG/ PUZ APROBATE ANTERIOR: Conform PUG - MB și Regulamentului Local de Urbanism al Municipiului București,
aprobat cu HCGMB nr. 269/2000 cu completările ulterioare, amplasamentul este cuprins în subzona funcțională: **M3** – subzonă mixtă cu clădiri
având regim de construire continuu sau discontinuu și înălțimi maxime de P+4 niveluri. Imobilul nu se află pe Lista Monumentelor Istorice
bucureștene, publicată în M.O. nr. 113 din 15.02.2016, sau la mai puțin de 100 m de imobile aflate pe această listă, conform informațiilor din
Certificatul de urbanism nr. 510/54/Ș/4969 din 11.04.2018.

Indicatorii urbanistici reglementați: POT_{max} = 60%, cu posibilitate acoperii restului terenului în proporție de 75% cu clădiri cu maxim 2 niveluri
(8 metri) pentru activități comerciale, săli de spectacole, garaje etc.; CUT_{max} = 2,5 mp ADC/mp teren; înălțimea maximă în planul fațadei nu va
depăși distanța dintre aliniamente; pot fi adăugate suplimentar unul sau două niveluri în funcție de volumetria caracteristică străzii, cu condiția
retragerii acestora în limitele unui arc de cerc cu raza de 4,0 metri continuat cu tangenta sa la 45 grade.

Retragerea minimă față de aliniament – În cazul străzilor cu fronturi continue dispuse pe aliniament, noile clădiri care nu sunt servicii sau
echipamente publice se amplasează pe aliniament.

Retragerea minimă față de limitele laterale – Clădirile se vor alipi de calcanele clădirilor învecinate dispuse pe limitele laterale ale parcelelor până
la o distanță de maxim 20,00 metri de la aliniament.

Retragerea față de limita posterioară a terenului – Clădirile se vor retrage față de limita posterioară la o distanță de cel puțin jumătate din
înălțimea clădirii măsurată la cornișă, dar nu cu mai puțin de 5,00 metri.

PREVEDERI PUD - PROPUSE:

Retrageri minime față de limitele laterale: stânga – la limita de proprietate; **dreapta** – retras minim 5,00 metri.

Retrageri minime față de limita posterioară – la limita de proprietate, respectiv retras 2,00 metri spre partea stângă și spre partea dreaptă.

Construcția se va amplasa cu respectarea specificațiilor planului de reglementări vizat spre neschimbare.

CIRCULAȚII ȘI ACCESE: Parcarea și gararea autovehiculelor vor respecta „Normele privind asigurarea numărului minim de locuri de parcare
pentru noile construcții și amenajări autorizate pe teritoriul Municipiului București și a prospectelor necesare unei corecte funcționări a arterelor de
circulație” aprobate prin HCGMB nr. 66/2006. Accesul auto și pietonal se vor realiza din str. Șoimăreștilor, conform avizului Comisiei Tehnice de
Circulații nr. 16932/11.09.2019.

ECHIPARE TEHNICO-EDILITARA: Este obligatorie racordarea construcțiilor la rețelele publice de alimentare cu apă, canalizare, energie
electrică. Studiul de rețele însoțit de dr. ing. Alina Maria Anca V.U.I. Mareș.

Documentația este însoțită de studiu de însorire și ilustrare volumetrică însoțite de master urb. Iulia R.S. Alexandrescu.

În urma ședinței Comisiei tehnice de amenajare a teritoriului și urbanism nr. 10/12/22.08.2019, se avizează favorabil Planul urbanistic de detaliu.

Prezentul aviz este un aviz tehnic și poate fi folosit numai în scopul aprobării P.U.D.

Elaboratorul și beneficiarul PUD răspund pentru exactitatea datelor și veridicitatea înscrisurilor cuprinse în PUD care face obiectul prezentului aviz,
în conformitate cu art. 63 alin. (2) litera g) din Legea nr. 350/ 2001 privind amenajarea teritoriului și urbanismul, cu modificările și completările
ulterioare.

Documentația tehnică pentru autorizarea executării lucrărilor de construire (DTAC) se poate întocmi numai după aprobarea P.U.D. și cu
obligativitatea respectării întocmai a prevederilor acestuia.

Prezentul aviz este valabil de la data emiterii sale pe toată durata de valabilitate a certificatului de urbanism nr. 510/54/Ș/4969 din 11.04.2018, emis
de Primăria Sectorului 1 al Municipiului București. În cazul neadoptării documentației P.U.D. în plenul Consiliului Local al Sectorului 1, în termenul
de valabilitate al acestuia, procedura trebuie reluată. După aprobare, acesta rămâne valabil atâta timp cât Hotărârea de aprobare este în vigoare.

Șef birou,
Raluca Mihaela Epifan

ARHITECT ȘEF
Ciobanu Oprescu Olivia Ana



Întocmit,
Andra Ciucă



PRIMARIA A FOST CERTIFICATĂ ISO 9001:2008
PRIVIND SISTEMUL DE MANAGEMENT AL
CALITĂȚII ÎN URMA AUDITULUI DE
CERTIFICARE DE CĂTRE ORGANISMUL
ACREDITAT PENTRU CERTIFICAREA
SISTEMELOR DE MANAGEMENT AL CALITĂȚII
SR EN 45012 "AFROO"

Bd. Banu Manta nr. 9, Sectorul 1 București; 011222

Tel. +40-21-319.10.13; Fax: +40-21-319.10.06

Email: registratura@primariasector1.ro

<http://www.primariasector1.ro>

P.U.D.

Strada Soimarestilor nr.1
Sector 1, Bucuresti

PLAN URBANISTIC DE DETALIU

5. REGLEMENTARI URBANISTICE

LEGENDA

Limita de proprietate/ teren reglementat
Str. Soimarestilor nr.1
sector 1, Bucuresti
S teren =421 mp

ZONIFICARE FUNCTIONALA
Parcelar
ANEXA LA HOTARAREA CONSILIULUI LOCAL AL SECTORULUI 1

Zona locuire - M3
 Zona mixta - M3

CONSTRUCTII EXISTENTE
 Locuinte individuale
 Locuinte colective
 Comert/servicii

Constructii pozitionate informativ conform imaginii satelit

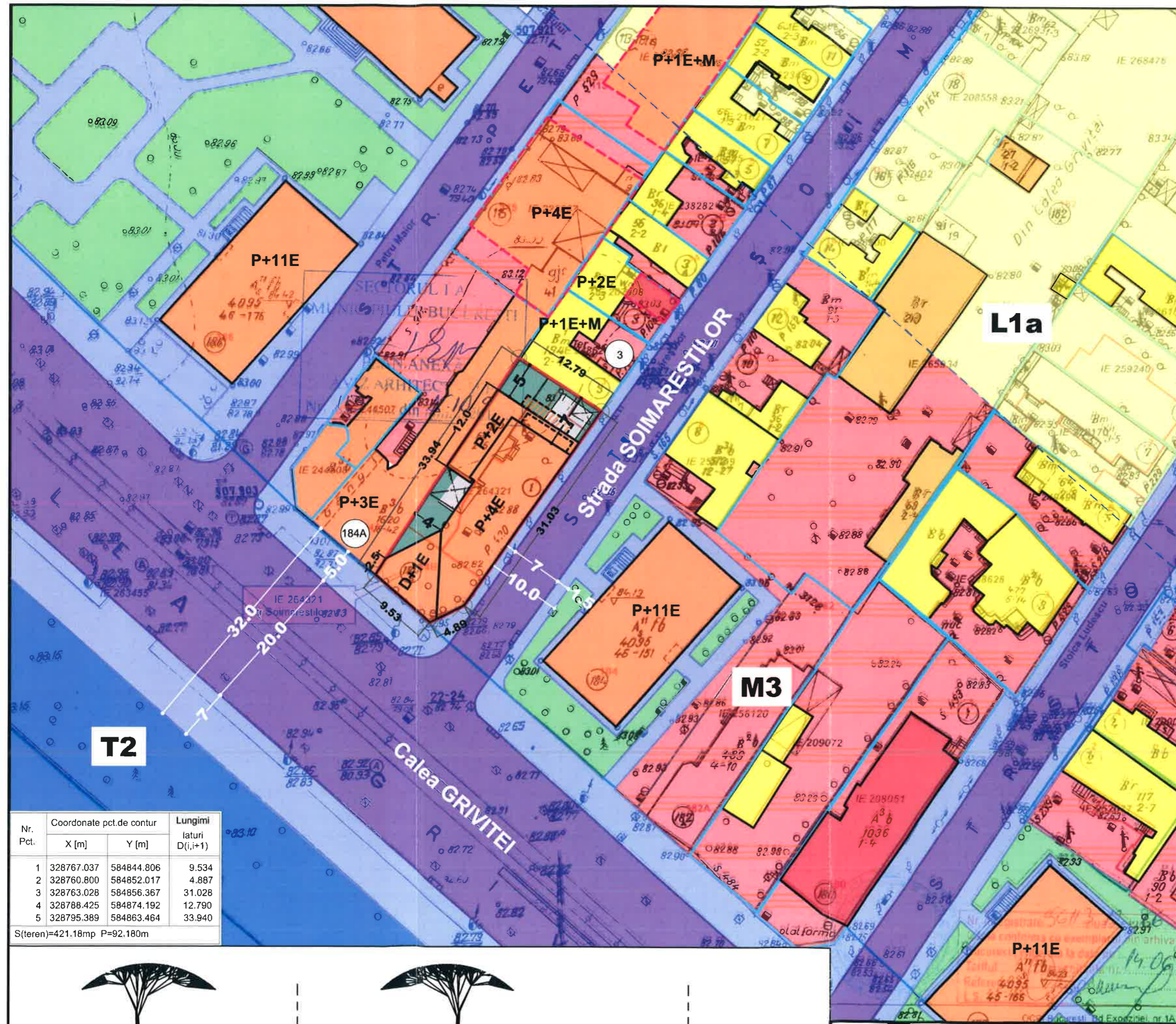
CIRCULATII EXISTENTE:
 Circulatii carosabile
 Circulatii pietonale
 Acces carosabil
 Acces pietonal

REGLEMENTARI PROPUSE:
 Constructie cu functiune mixta - locuire colectiva/birouri
 Balcoane/Teraze

Subzona M3 - conform PUG Bucuresti
P.O.T max =60% (cu posibilitatea acoperirii restului terenului in proportie de 75% cu cladiri cu maxim 2 niveluri)
C.U.T max =2.5

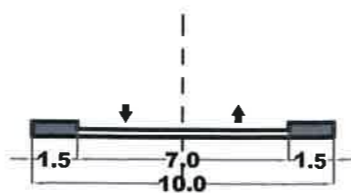
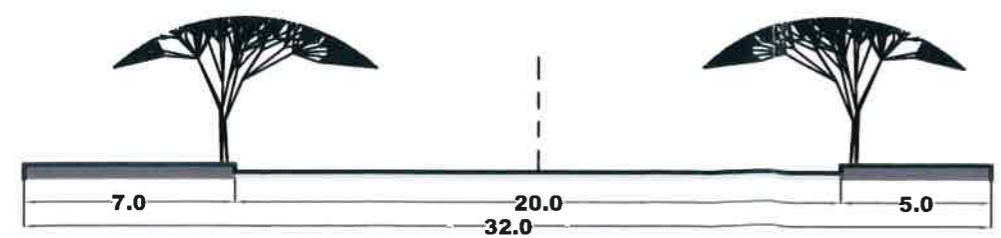
P.O.T. propus - 75%
C.U.T. propus - 2.5
Rh propus - D+1E/P+2E/P+4E

BILANT TERITORIAL		
Funciuni	Mp	%
Suprafata teren	421	100
Constructii	315.75	75
Circulatii, platforme parcaj, spatii verzi	105.25	25
Locuri de parcare	16	
Nr. apartamente	10	



Nr. Pct.	Coordonate pct.de contur		Lungimi laturi D(i,i+1)
	X [m]	Y [m]	
1	328767.037	584844.806	9.534
2	328760.800	584852.017	4.887
3	328763.028	584856.367	31.028
4	328788.425	584874.192	12.790
5	328795.389	584863.464	33.940

S(teren)=421.18mp P=92.180m



Proiectant: S.C. DACRA STUDIO S.R.L. Bucuresti, Str. Argetoala, Nr.5. Tel. 0314249730

Beneficiar: [Redacted]

Proiect: 438/2019

ELABORAT: urb. Iulia Alexandrescu
SEMNATURA: [Signature]
Scara: 1/500
Titlu proiect: P.U.D. - Strada Soimarestilor nr. 1
Faza: P.U.D.
PROIECTAT: urb. Iulia Alexandrescu
Data: 01.07.2019
Titlu planşa: REGLEMENTARI DE URBANISM
Planşa nr.: 05